

**Филиал публично-правовой компании "Роскадастр" по Республике Саха (Якутия)**

полное наименование органа регистрации прав

**Выписка из Единого государственного реестра недвижимости об объекте недвижимости**

**Сведения о характеристиках объекта недвижимости**

На основании запроса от 19.06.2025, поступившего на рассмотрение 19.06.2025, сообщаем, что согласно записям Единого государственного реестра недвижимости:

Раздел 1 Лист 1

<b>Земельный участок</b>			
<b>вид объекта недвижимости</b>			


Лист № 1 раздела 1	Всего листов раздела 1: 7	Всего разделов: 8	Всего листов выписки: 39
--------------------	---------------------------	-------------------	--------------------------

19.06.2025г. № КУВИ-001/2025-125762409	
Кадастровый номер:	14:36:107020:992
Номер кадастрового квартала:	14:36:107020
Дата присвоения кадастрового номера:	10.10.2013

Ранее присвоенный государственный учетный номер:	данные отсутствуют
Местоположение:	Республика Саха (Якутия), г Якутск, Сергеляхское шоссе 3км, д 3, корп 4
Площадь:	184921 +/- 96.16
Кадастровая стоимость, руб.:	175312425.64
Кадастровые номера расположенных в пределах земельного участка объектов недвижимости:	14:36:000000:13072, 14:36:000000:21176, 14:36:106069:67, 14:36:106083:416, 14:36:107025:112
Кадастровые номера объектов недвижимости, из которых образован объект недвижимости:	14:36:107020:55
Кадастровые номера образованных объектов недвижимости:	данные отсутствуют
Категория земель:	Земли населенных пунктов
Виды разрешенного использования:	Под размещение конно-спортивного комплекса
Сведения о кадастровом инженерере:	Алексеев Захар Данилович, дата завершения кадастровых работ: 28.03.2018
Сведения о лесах, водных объектах и об иных природных объектах, расположенных в пределах земельного участка:	данные отсутствуют

полное наименование должности	 ДОКУМЕНТ ПОДПИСАН ЭЛЕКТРОННОЙ ПОДПИСЬЮ Сертификат: 009F0BDC181A023B64597F1E2579BEFB50 Владелец: ФЕДЕРАЛЬНАЯ СЛУЖБА ГОСУДАРСТВЕННОЙ РЕГИСТРАЦИИ, КАДАСТРА И КАРТОГРАФИИ Действителен: с 02.08.2024 по 26.10.2025	инициалы, фамилия

Земельный участок			
вид объекта недвижимости			
Лист № 2 раздела 1	Всего листов раздела 1: 7	Всего разделов: 8	Всего листов выписки: 39
19.06.2025г. № КУВИ-001/2025-125762409			
Кадастровый номер:		14:36:107020:992	
Сведения о том, что земельный участок полностью расположен в границах зоны с особыми условиями использования территории, территории объекта культурного наследия, публичного сервитута:		<p>Земельный участок полностью расположен в границах зоны с реестровым номером 14:36-6.1630 от 26.01.2021, ограничение использования земельного участка в пределах зоны: Ограничения использования земельных участков, входящих в шестую подзону: в границах шестой подзоны устанавливаются ограничения использования объектов недвижимости и осуществления деятельности: запрещается размещать объекты, способствующие привлечению и массовому скоплению птиц, вид/наименование: Установление приаэродромной территории аэродрома "Якутск" с выделением шестой подзоны, тип: Охранная зона транспорта, решения: 1. дата решения: 09.12.2020, номер решения: Исх-49552/04 2. дата решения: 22.01.2021, номер решения: б/н 3. дата решения: 24.04.2020, номер решения: 432-П Земельный участок полностью расположен в границах зоны с реестровым номером 14:36-6.1626 от 26.01.2021, ограничение использования земельного участка в пределах зоны: В соответствии с п.2 правил выделения на приаэродромной территории подзон утвержденных Постановлением Правительства РФ от 02.12.2017 г. N 1460 "Об утверждении Правил установления приаэродромной территории, Правил выделения на приаэродромной территории подзон и Правил разрешения разногласий, возникающих между высшими исполнительными органами государственной власти субъектов Российской Федерации и уполномоченными Правительством Российской Федерации федеральными органами исполнительной власти при согласовании проекта решения об установлении приаэродромной территории" в границах приаэродромной территории выделяются подзоны в которых устанавливаются ограничения использования объектов недвижимости и осуществления деятельности. , вид/наименование: Приаэродромная территория аэродрома Якутск, тип: Охранная зона транспорта, решения: 1. дата решения: 09.12.2020, номер решения: Исх-49552/04 2. дата решения: 22.01.2021, номер решения: б/н 3. дата решения: 24.04.2020, номер решения: 432-П Земельный участок полностью расположен в границах зоны с реестровым номером 14:36-6.1640 от 03.02.2021, ограничение использования земельного участка в пределах зоны: Ограничения использования земельных участков, входящих в третью подзону: в границах третьей подзоны запрещается размещать объекты, высота которых превышает ограничения, установленные уполномоченным Правительством Российской Федерации федеральным органом исполнительной власти (далее - уполномоченный федеральный орган) при установлении соответствующей приаэродромной территории, вид/наименование: Установление приаэродромной территории аэродрома "Якутск" с выделением третьей подзоны, тип: Охранная зона транспорта, решения: 1. дата решения: 09.12.2020, номер решения: Исх-49552/04 2. дата решения: 22.01.2021, номер решения: б/н 3. дата решения: 24.04.2020, номер решения: 432-П Земельный участок полностью расположен в границах зоны с реестровым номером 14:35-6.1191 от 18.07.2024, ограничение использования земельного участка в пределах зоны: В границах шестой подзоны приаэродромной территории</p>	

 ДОКУМЕНТ ПОДПИСАН ЭЛЕКТРОННОЙ ПОДПИСЬЮ	Сертификат: 009F0BDC181A023B64597F1E2579BEFB50 Владелец: ФЕДЕРАЛЬНАЯ СЛУЖБА ГОСУДАРСТВЕННОЙ РЕГИСТРАЦИИ, КАДАСТРА И КАРТОГРАФИИ Действителен: с 02.08.2024 по 26.10.2025	инициалы, фамилия
полное наименование должности		

Земельный участок			
вид объекта недвижимости			
Лист № 3 раздела 1	Всего листов раздела 1: 7	Всего разделов: 8	Всего листов выписки: 39

19.06.2025г. № КУВИ-001/2025-125762409

Кадастровый номер:

14:36:107020:992

Сведения о том, что земельный участок полностью расположен в границах зоны с особыми условиями использования территории, территории объекта культурного наследия, публичного сервитута:

запрещается размещать объекты, способствующие привлечению и массовому скоплению птиц. Воздушный кодекс Российской Федерации от 19.03.1997 N 60-ФЗ. Постановление Правительства РФ от 02.12.2017 № 1460 "Об утверждении Правил установления приаэродромной территории, Правил выделения на приаэродромной территории подзон и Правил разрешения разногласий, возникающих между высшими исполнительными органами государственной власти субъектов Российской Федерации и уполномоченными Правительством Российской Федерации федеральными органами исполнительной власти при согласовании проекта решения об установлении приаэродромной территории".  
 Приаэродромная территория устанавливается бессрочно., вид/наименование: Шестая подзона приаэродромной территории аэродрома гражданской авиации Маган, тип: Приаэродромная территория, номер: 1, дата решения: 15.08.2023, номер решения: 663-П, наименование ОГВ/ОМСУ: Федеральное агентство воздушного транспорта, источник официального опубликования: <http://publication.pravo.gov.ru/document/0001202309270005> Земельный участок полностью расположен в границах зоны с реестровым номером 14:35-6.1217 от 17.12.2024, ограничение использования земельного участка в пределах зоны: 1. В границах пятой подзоны запрещается размещать опасные производственные объекты, функционирование которых может повлиять на безопасность полетов воздушных судов. 2. В границах пятой подзоны допускается эксплуатация, строительство, реконструкция, капитальный ремонт, техническое перевооружение, консервация (далее - размещение) опасных производственных объектов при их соответствии установленным в пункте 3 настоящей таблицы ограничениям. 3. Максимальные радиусы зон поражения при происшествиях техногенного характера на опасных производственных объектах, находящихся в пятой подзоне приаэродромной территории, в которых размещение таких объектов возможно, не должны достигать: по вертикали - высоты пролета воздушных судов (высота поверхности ограничения препятствий в третьей подзоне приаэродромной территории); по горизонтали - внешних границ первой и второй подзон приаэродромной территории аэродрома. 4. При невозможности соблюдения ограничений, предусмотренных пунктом 3 настоящей таблицы, размещение опасных производственных объектов должно выполняться на основании специальных технических условий, разработанных для конкретного объекта капитального строительства в соответствии с положениями приказа Мин строа России от 30 ноября 2020 г. No 734/пр «Об утверждении Порядка разработки и согласования специальных технических условий для разработки проектной документации на объект капитального строительства» (зарегистрирован Министерством юстиции Российской Федерации 18 декабря 2020 г., регистрационный No 61581) с изменениями, внесенными приказом Минстроя России от 22 октября 2021 г. No 774/пр (зарегистрирован Министерством юстиции Российской Федерации 29 ноября 2021 г., регистрационный No



ДОКУМЕНТ ПОДПИСАН  
ЭЛЕКТРОННОЙ ПОДПИСЬЮ

Сертификат: 009F0BDC181A023B64597F1E2579BEFB50

Владелец: ФЕДЕРАЛЬНАЯ СЛУЖБА ГОСУДАРСТВЕННОЙ  
РЕГИСТРАЦИИ, КАДАСТРА И КАРТОГРАФИИ  
Действителен: с 02.08.2024 по 26.10.2025

полное наименование должности

инициалы, фамилия

Земельный участок			
вид объекта недвижимости			
Лист № 4 раздела 1	Всего листов раздела 1: 7	Всего разделов: 8	Всего листов выписки: 39
19.06.2025г. № КУВИ-001/2025-125762409			
Кадастровый номер:		14:36:107020:992	
Сведения о том, что земельный участок полностью расположен в границах зоны с особыми условиями использования территории, территории объекта культурного наследия, публичного сервитута:		66058) (далее - Приказ No 734) Воздушный кодекс Российской Федерации от 19.03.1997 N 60-ФЗ. Постановление Правительства РФ от 02.12.2017 No 1460 "Об утверждении Правил установления приаэродромной территории, Правил выделения на приаэродромной территории подзон и Правил разрешения разногласий, возникающих между высшими исполнительными органами государственной власти субъектов Российской Федерации и уполномоченными Правительством Российской Федерации федеральными органами исполнительной власти при согласовании проекта решения об установлении приаэродромной территории". Приаэродромная территория устанавливается бессрочно, вид/наименование: Пятая подзона приаэродромной территории аэродрома гражданской авиации Маган, тип: Приаэродромная территория, дата решения: 15.08.2023, номер решения: 663-П, наименование ОГВ/ОМСУ: Министерство транспорта Российской федерации (МИНТРАНС РОССИИ) Федеральное агенство воздушного транспорта (РОСАВИАЦИЯ), источник официального опубликования: <a href="http://publication.pravo.gov.ru/document/0001202309270005">http://publication.pravo.gov.ru/document/0001202309270005</a>	
Сведения о том, что земельный участок расположен в границах особой экономической зоны, территории опережающего развития, зоны территориального развития в Российской Федерации, игровой зоны:		данные отсутствуют	
Сведения о том, что земельный участок расположен в границах особо охраняемой природной территории, Байкальской природной территории и ее экологических зон, лесопарковом зеленом поясе, охотничьего угодья, лесничества:		данные отсутствуют	
Сведения о расположении земельного участка и (или) расположенного на нем объекта недвижимости в границах территории, в отношении которой принято решение о резервировании земель для государственных или муниципальных нужд:		данные отсутствуют	
Сведения о результатах проведения государственного земельного надзора:		данные отсутствуют	
Сведения о расположении земельного участка в границах территории, в отношении которой утвержден проект межевания территории:		данные отсутствуют	
Условный номер земельного участка:		данные отсутствуют	

	ДОКУМЕНТ ПОДПИСАН ЭЛЕКТРОННОЙ ПОДПИСЬЮ	
Сертификат: 009F0BDC181A023B64597F1E2579BEFB50	Владелец: ФЕДЕРАЛЬНАЯ СЛУЖБА ГОСУДАРСТВЕННОЙ РЕГИСТРАЦИИ, КАДАСТРА И КАРТОГРАФИИ	инициалы, фамилия
Действителен: с 02.08.2024 по 26.10.2025		
полное наименование должности		

Земельный участок			
вид объекта недвижимости			
Лист № 5 раздела 1	Всего листов раздела 1: 7	Всего разделов: 8	Всего листов выписки: 39

19.06.2025г. № КУВИ-001/2025-125762409

Кадастровый номер: 14:36:107020:992

Сведения о принятии акта и (или) заключении договора, предусматривающих предоставление в соответствии с земельным законодательством исполнительным органом государственным органом власти или органом местного самоуправления, находящегося в государственной или муниципальной собственности земельного участка для строительства наемного дома социального использования или наемного дома коммерческого использования:	данные отсутствуют
Сведения о том, что земельный участок или земельные участки образованы на основании решения об изъятии земельного участка и (или) расположенного на нем объекта недвижимости для государственных или муниципальных нужд:	данные отсутствуют
Сведения о том, что земельный участок образован из земель или земельного участка, государственная собственность на которые не разграничена:	данные отсутствуют
Сведения о наличии земельного спора о местоположении границ земельных участков:	данные отсутствуют
Статус записи об объекте недвижимости:	Сведения об объекте недвижимости имеют статус "актуальные"
Особые отметки:	Сведения об ограничениях права на объект недвижимости, обременениях данного объекта, не зарегистрированных в реестре прав, ограничений прав и обременений недвижимого имущества: вид ограничения (обременения): ограничения прав на земельный участок, предусмотренные статьей 56 Земельного кодекса Российской Федерации; срок действия: с 14.03.2016; реквизиты документа-основания: постановление Правительства РФ от 24.02.2009 года №160 "О порядке установления охранных зон объектов электросетевого хозяйства и особых условий использования земельных участков, расположенных в границах таких зон" от 24.02.2009 № 160 выдан: Правительство Российской Федерации. вид ограничения (обременения): ограничения прав на земельный участок, предусмотренные статьей 56 Земельного кодекса Российской Федерации; срок действия: с 19.07.2016; реквизиты документа-основания: постановление О порядке установления охранных зон Объектов электросетевого хозяйства и особых условий использования земельных участков от 24.02.2009 № 160 выдан: Правительство Российской Федерации. вид ограничения (обременения): ограничения прав на земельный участок, предусмотренные статьей 56 Земельного кодекса Российской Федерации; срок действия: с 24.08.2017; реквизиты документа-основания: кадастровый план территории от 14.10.2016 № 14/16-330608 выдан: Филиал федерального



ДОКУМЕНТ ПОДПИСАН  
ЭЛЕКТРОННОЙ ПОДПИСЬЮ

Сертификат: 009F0BDC181A023B64597F1E2579BEFB50

Владелец: ФЕДЕРАЛЬНАЯ СЛУЖБА ГОСУДАРСТВЕННОЙ

РЕГИСТРАЦИИ, КАДАСТРА И КАРТОГРАФИИ

Действителен: с 02.08.2024 по 26.10.2025

полное наименование должности

инициалы, фамилия

## Земельный участок

вид объекта недвижимости

Лист № 6 раздела 1

Всего листов раздела 1: 7

Всего разделов: 8

Всего листов выписки: 39

19.06.2025г. № КУВИ-001/2025-125762409

Кадастровый номер:

14:36:107020:992

государственного бюджетного учреждения "Федеральная кадастровая палата Федеральной службы государственной регистрации, кадастра и картографии" по Республике Саха (Якутия). вид ограничения (обременения): ограничения прав на земельный участок, предусмотренные статьей 56 Земельного кодекса Российской Федерации; срок действия: с 29.03.2018; реквизиты документа-основания: кадастровый план территории от 24.10.2016 № №14/16-340922 выдан: ФФГБУ ФКП Росреестр по РС(Я). вид ограничения (обременения): ограничения прав на земельный участок, предусмотренные статьей 56 Земельного кодекса Российской Федерации; срок действия: с 13.04.2021; реквизиты документа-основания: документ, воспроизводящий необходимые для внесения в государственный кадастр недвижимости сведения о границах между субъектами Российской Федерации, границах муниципального образования, границах населённого пункта, содержащиеся в утверждённых органами власти документах от 18.05.2022 № PVD-0119/2022-16072-1; письмо от 29.04.2022 № 400-1447; постановление Правительства РФ от 24.02.2009 № 160. вид ограничения (обременения): ограничения прав на земельный участок, предусмотренные статьей 56 Земельного кодекса Российской Федерации; срок действия: с 18.01.2023; реквизиты документа-основания: письмо от 08.12.2022 № 400-5312; документ, содержащий сведения о границах, зонах, территориях, в том числе текстовое и графическое описание местоположения их границ с перечнем координат характерных точек, подготовленный в форме электронного документа от 08.12.2022; постановление Правительства РФ "О порядке установления охранных зон объектов электросетевого хозяйства и особых условий использования земельных участков, расположенных в границах таких зон" от 24.02.2009 № 160. вид ограничения (обременения): ограничения прав на земельный участок, предусмотренные статьей 56 Земельного кодекса Российской Федерации; срок действия: с 11.08.2023; реквизиты документа-основания: документ, воспроизводящий необходимые для внесения в государственный кадастр недвижимости сведения о границах между субъектами Российской Федерации, границах муниципального образования, границах населённого пункта, содержащиеся в утверждённых органами власти документах от 11.08.2023 № PVD-0119/2023-36012-1; письмо от 06.07.2023 № 400-2302; постановление Правительства РФ от 24.02.2009 № 160. вид ограничения (обременения): ограничения прав на земельный участок, предусмотренные статьей 56 Земельного кодекса Российской Федерации; срок действия: с 29.02.2024; реквизиты документа-основания: письмо от 09.12.2020 № Исх-49552/04; документ, содержащий сведения о границах, зонах, территориях, в том числе текстовое и графическое описание местоположения их границ с перечнем координат характерных точек, подготовленный в форме электронного документа от 22.01.2021;



ДОКУМЕНТ ПОДПИСАН  
ЭЛЕКТРОННОЙ ПОДПИСЬЮ

Сертификат: 009F0BDC181A023B64597F1E2579BEFB50

Владелец: ФЕДЕРАЛЬНАЯ СЛУЖБА ГОСУДАРСТВЕННОЙ  
РЕГИСТРАЦИИ, КАДАСТРА И КАРТОГРАФИИ  
Действителен: с 02.08.2024 по 26.10.2025

полное наименование должности

инициалы, фамилия

Земельный участок			
вид объекта недвижимости			
Лист № 7 раздела 1	Всего листов раздела 1: 7	Всего разделов: 8	Всего листов выписки: 39
19.06.2025г. № КУВИ-001/2025-125762409			
Кадастровый номер:		14:36:107020:992	
		<p>приказ "Об установлении приаэродромной территории аэродрома Якутск" от 24.04.2020 № 432-П. вид ограничения (обременения): ограничения прав на земельный участок, предусмотренные статьей 56 Земельного кодекса Российской Федерации; срок действия: с 16.03.2024; реквизиты документа-основания: письмо от 09.12.2020 № Исх-49552/04; документ, содержащий сведения о границах, зонах, территориях, в том числе текстовое и графическое описание местоположения их границ с перечнем координат характерных точек, подготовленный в форме электронного документа от 22.01.2021; приказ "Об установлении приаэродромной территории аэродрома Якутск" от 24.04.2020 № 432-П. вид ограничения (обременения): ограничения прав на земельный участок, предусмотренные статьей 56 Земельного кодекса Российской Федерации; срок действия: с 26.03.2024; реквизиты документа-основания: письмо от 09.12.2020 № Исх-49552/04; документ, содержащий сведения о границах, зонах, территориях, в том числе текстовое и графическое описание местоположения их границ с перечнем координат характерных точек, подготовленный в форме электронного документа от 22.01.2021; приказ "Об установлении приаэродромной территории аэродрома Якутск" от 24.04.2020 № 432-П. вид ограничения (обременения): ограничения прав на земельный участок, предусмотренные статьей 56 Земельного кодекса Российской Федерации; срок действия: с 03.09.2024; реквизиты документа-основания: приказ об установлении приаэродромной территории аэродрома гражданской авиации Батагай от 15.08.2023 № 663-П выдан: Федеральное агентство воздушного транспорта. вид ограничения (обременения): ограничения прав на земельный участок, предусмотренные статьей 56 Земельного кодекса Российской Федерации; срок действия: с 30.12.2024; реквизиты документа-основания: приказ об установлении приаэродромной территории аэродрома гражданской авиации от 15.08.2023 № 663-П выдан: Министерство транспорта Российской федерации (МИНТРАНС РОССИИ) Федеральное агенство воздушного транспорта (РОСАВИАЦИЯ).</p>	
Получатель выписки:		Федоров Валерий Иннокентьевич, действующий(ая) на основании документа "" ФЕДЕРАЛЬНОЕ ГОСУДАРСТВЕННОЕ БЮДЖЕТНОЕ ОБРАЗОВАТЕЛЬНОЕ УЧРЕЖДЕНИЕ ВЫСШЕГО ОБРАЗОВАНИЯ "АРКТИЧЕСКИЙ ГОСУДАРСТВЕННЫЙ АГРОТЕХНОЛОГИЧЕСКИЙ УНИВЕРСИТЕТ"	

	ДОКУМЕНТ ПОДПИСАН ЭЛЕКТРОННОЙ ПОДПИСЬЮ	
Сертификат: 009F0BDC181A023B64597F1E2579BEFB50	Владелец: ФЕДЕРАЛЬНАЯ СЛУЖБА ГОСУДАРСТВЕННОЙ РЕГИСТРАЦИИ, КАДАСТРА И КАРТОГРАФИИ	инициалы, фамилия
полное наименование должности	Действителен: с 02.08.2024 по 26.10.2025	

Выписка из Единого государственного реестра недвижимости об объекте недвижимости  
Сведения о зарегистрированных правах

Земельный участок			
вид объекта недвижимости			
Лист № 1 раздела 2	Всего листов раздела 2: 2	Всего разделов: 8	Всего листов выписки: 39
19.06.2025г. № КУВИ-001/2025-125762409			
Кадастровый номер:		14:36:107020:992	
1	Правообладатель (правообладатели):	1.1	Федеральное государственное бюджетное образовательное учреждение высшего образования "Арктический государственный агротехнологический университет», ИНН: 1435047359, ОГРН: 1021401044367
	Сведения о возможности предоставления третьим лицам персональных данных физического лица:	1.1.1	данные отсутствуют
2	Вид, номер, дата и время государственной регистрации права:	2.1	Постоянное (бессрочное) пользование 14-14-01/001/2014-563 03.04.2014 00:00:00
3	Сведения об осуществлении государственной регистрации сделки, права без необходимого в силу закона согласия третьего лица, органа:	3.1	данные отсутствуют
4	Ограничение прав и обременение объекта недвижимости:	не зарегистрировано	
1	Правообладатель (правообладатели):	1.2	Российская Федерация
	Сведения о возможности предоставления третьим лицам персональных данных физического лица:	1.2.1	данные отсутствуют
2	Вид, номер, дата и время государственной регистрации права:	2.2	Собственность 14-14-01/001/2014-562 03.04.2014 00:00:00
3	Сведения об осуществлении государственной регистрации сделки, права без необходимого в силу закона согласия третьего лица, органа:	3.2	данные отсутствуют
4	Ограничение прав и обременение объекта недвижимости:	не зарегистрировано	
5	Договоры участия в долевом строительстве:	не зарегистрировано	
6	Заявленные в судебном порядке права требования:	данные отсутствуют	
7	Сведения о возможности предоставления третьим лицам персональных данных физического лица	данные отсутствуют	
8	Сведения о возражении в отношении зарегистрированного права:	данные отсутствуют	
9	Сведения о наличии решения об изъятии объекта недвижимости для государственных и муниципальных нужд:	данные отсутствуют	



ДОКУМЕНТ ПОДПИСАН  
ЭЛЕКТРОННОЙ ПОДПИСЬЮ

Сертификат: 009F0BDC181A023B64597F1E2579BEFB50

Владелец: ФЕДЕРАЛЬНАЯ СЛУЖБА ГОСУДАРСТВЕННОЙ  
РЕГИСТРАЦИИ, КАДАСТРА И КАРТОГРАФИИ  
Действителен: с 02.08.2024 по 26.10.2025

полное наименование должности

инициалы, фамилия

Земельный участок		
вид объекта недвижимости		
Лист № 2 раздела 2	Всего листов раздела 2: 2	Всего разделов: 8
Всего листов выписки: 39		
19.06.2025г. № КУВИ-001/2025-125762409		
Кадастровый номер:	14:36:107020:992	
10	Сведения о невозможности государственной регистрации без личного участия правообладателя или его законного представителя:	данные отсутствуют
11	Правопритязания и сведения о наличии поступивших, но не рассмотренных заявлений о проведении государственной регистрации права (перехода, прекращения права), ограничения права или обременения объекта недвижимости, сделки в отношении объекта недвижимости:	отсутствуют
11	Сведения о невозможности государственной регистрации перехода, прекращения, ограничения права на земельный участок из земель сельскохозяйственного назначения:	данные отсутствуют



ДОКУМЕНТ ПОДПИСАН  
ЭЛЕКТРОННОЙ ПОДПИСЬЮ

Сертификат: 009F0BDC181A023B64597F1E2579BEFB50

Владелец: ФЕДЕРАЛЬНАЯ СЛУЖБА ГОСУДАРСТВЕННОЙ  
РЕГИСТРАЦИИ, КАДАСТРА И КАРТОГРАФИИ  
Действителен: с 02.08.2024 по 26.10.2025

полное наименование должности

инициалы, фамилия



## Выписка из Единого государственного реестра недвижимости об объекте недвижимости

## Описание местоположения земельного участка

Земельный участок			
вид объекта недвижимости			
Лист № 1 раздела 3.1	Всего листов раздела 3.1: 2	Всего разделов: 8	Всего листов выписки: 39
19.06.2025г. № КУВИ-001/2025-125762409			
Кадастровый номер:		14:36:107020:992	

Описание местоположения границ земельного участка							
№ п/п	Номер точки		Дирекционный угол	Горизонтальное проложение, м	Описание закрепления на местности	Кадастровые номера смежных участков	Сведения об адресах правообладателей смежных земельных участков
	начальная	конечная					
1	2	3	4	5	6	7	8
1	1.1.1	1.1.2	93°1.4'	134.77	данные отсутствуют	данные отсутствуют	данные отсутствуют
2	1.1.2	1.1.3	17°43.9'	1.54	данные отсутствуют	данные отсутствуют	данные отсутствуют
3	1.1.2	1.1.2			данные отсутствуют	14:36:107020:105(1)	данные отсутствуют
4	1.1.3	1.1.4	93°7.4'	97.09	данные отсутствуют	14:36:107020:104(1)	данные отсутствуют
5	1.1.4	1.1.5	94°44.0'	1.58	данные отсутствуют	данные отсутствуют	данные отсутствуют
6	1.1.5	1.1.6	193°44.5'	669.25	данные отсутствуют	данные отсутствуют	данные отсутствуют
7	1.1.6	1.1.7	202°2.9'	14.65	данные отсутствуют	данные отсутствуют	данные отсутствуют
8	1.1.6	1.1.6			данные отсутствуют	14:36:000000:21870(2)	данные отсутствуют
9	1.1.7	1.1.8	239°6.5'	27.56	данные отсутствуют	данные отсутствуют	данные отсутствуют
10	1.1.8	1.1.9	238°59.8'	27.45	данные отсутствуют	данные отсутствуют	данные отсутствуют
11	1.1.9	1.1.10	239°14.4'	13.02	данные отсутствуют	данные отсутствуют	данные отсутствуют
12	1.1.10	1.1.11	237°9.6'	12.15	данные отсутствуют	данные отсутствуют	данные отсутствуют
13	1.1.11	1.1.12	239°39.8'	28.83	данные отсутствуют	данные отсутствуют	данные отсутствуют
14	1.1.12	1.1.13	273°50.7'	26.84	данные отсутствуют	данные отсутствуют	данные отсутствуют
15	1.1.13	1.1.14	274°53.7'	26.49	данные отсутствуют	данные отсутствуют	данные отсутствуют
16	1.1.14	1.1.15	3°6.5'	19	данные отсутствуют	14:36:107020:107(1)	адрес отсутствует
17	1.1.15	1.1.16	293°39.9'	25.64	данные отсутствуют	14:36:107020:107(1)	адрес отсутствует
18	1.1.16	1.1.17	306°19.4'	31.08	данные отсутствуют	14:36:107020:107(1)	адрес отсутствует
19	1.1.17	1.1.18	273°6.1'	17	данные отсутствуют	14:36:107020:107(1)	адрес отсутствует
20	1.1.18	1.1.19	9°58.0'	25.19	данные отсутствуют	данные отсутствуют	данные отсутствуют
21	1.1.19	1.1.20	345°41.8'	46.75	данные отсутствуют	14:36:000000:22223(1)	24570,24426; адрес отсутствует
22	1.1.20	1.1.21	11°57.4'	10.43	данные отсутствуют	14:36:000000:22223(1)	24570,24426; адрес отсутствует



ДОКУМЕНТ ПОДПИСАН  
ЭЛЕКТРОННОЙ ПОДПИСЬЮ

Сертификат: 009F0BDC181A023B64597F1E2579BEFB50

Владелец: ФЕДЕРАЛЬНАЯ СЛУЖБА ГОСУДАРСТВЕННОЙ

РЕГИСТРАЦИИ, КАДАСТРА И КАРТОГРАФИИ

Действителен: с 02.08.2024 по 26.10.2025

полное наименование должности

инициалы, фамилия

## Земельный участок

вид объекта недвижимости

Лист № 2 раздела 3.1

Всего листов раздела 3.1: 2

Всего разделов: 8

Всего листов выписки: 39

19.06.2025г. № КУВИ-001/2025-125762409

Кадастровый номер:

14:36:107020:992

1	2	3	4	5	6	7	8
23	1.1.21	1.1.22	275°33.5'	59.06	данные отсутствуют	14:36:000000:22223(1)	24570,24426; адрес отсутствует
24	1.1.22	1.1.23	326°4.9'	34.21	данные отсутствуют	14:36:000000:22223(1)	24570,24426; адрес отсутствует
25	1.1.23	1.1.24	13°5.4'	71.09	данные отсутствуют	14:36:000000:22223(1)	24570,24426; адрес отсутствует
26	1.1.24	1.1.25	15°43.2'	114.68	данные отсутствуют	14:36:000000:22223(1)	24570,24426; адрес отсутствует
27	1.1.25	1.1.26	106°10.3'	74.43	данные отсутствуют	14:36:000000:22223(1)	24570,24426; адрес отсутствует
28	1.1.26	1.1.27	14°54.6'	37.7	данные отсутствуют	14:36:000000:22223(1)	24570,24426; адрес отсутствует
29	1.1.27	1.1.28	281°48.3'	23.17	данные отсутствуют	14:36:000000:22223(1)	24570,24426; адрес отсутствует
30	1.1.28	1.1.29	12°27.8'	117.79	данные отсутствуют	14:36:000000:22223(1)	24570,24426; адрес отсутствует
31	1.1.29	1.1.30	103°32.3'	24.31	данные отсутствуют	14:36:000000:22223(1)	24570,24426; адрес отсутствует
32	1.1.30	1.1.31	15°33.7'	25.98	данные отсутствуют	14:36:000000:22223(1)	24570,24426; адрес отсутствует
33	1.1.31	1.1.32	101°47.9'	4.6	данные отсутствуют	14:36:000000:23053(2)	адрес отсутствует
34	1.1.32	1.1.33	14°17.2'	95.27	данные отсутствуют	данные отсутствуют	данные отсутствуют
35	1.1.33	1.1.34	283°28.1'	2.45	данные отсутствуют	14:36:000000:23925(1)	данные отсутствуют
36	1.1.34	1.1.35	15°34.3'	23.8	данные отсутствуют	14:36:000000:22223(1)	24570,24426; адрес отсутствует
37	1.1.35	1.1.1	15°14.6'	118.63	данные отсутствуют	14:36:000000:22223(1)	24570,24426; адрес отсутствует



ДОКУМЕНТ ПОДПИСАН  
ЭЛЕКТРОННОЙ ПОДПИСЬЮ

Сертификат: 009F0BDC181A023B64597F1E2579BEFB50

Владелец: ФЕДЕРАЛЬНАЯ СЛУЖБА ГОСУДАРСТВЕННОЙ

РЕГИСТРАЦИИ, КАДАСТРА И КАРТОГРАФИИ

Действителен: с 02.08.2024 по 26.10.2025

полное наименование должности

инициалы, фамилия

## Выписка из Единого государственного реестра недвижимости об объекте недвижимости

## Описание местоположения земельного участка

Земельный участок			
вид объекта недвижимости			
Лист № 1 раздела 3.2	Всего листов раздела 3.2: 2	Всего разделов: 8	Всего листов выписки: 39
19.06.2025г. № КУВИ-001/2025-125762409			
Кадастровый номер:		14:36:107020:992	

Сведения о характерных точках границы земельного участка				
Система координат МСК-14, зона 5				
Номер точки	Координаты, м		Описание закрепления на местности	Средняя квадратичная погрешность определения координат характерных точек границ земельного участка, м
	X	Y		
1	2	3	4	5
1	968581.62	5255452.07	-	0.1
2	968574.51	5255586.65	-	0.1
3	968575.98	5255587.12	-	0.1
4	968570.69	5255684.07	-	0.1
5	968570.56	5255685.64	-	0.1
6	967920.47	5255526.66	-	0.1
7	967906.89	5255521.16	-	0.1
8	967892.74	5255497.51	-	0.1
9	967878.6	5255473.98	-	0.1
10	967871.94	5255462.79	-	0.1
11	967865.35	5255452.58	-	0.1
12	967850.79	5255427.7	-	0.1
13	967852.59	5255400.92	-	0.1
14	967854.85	5255374.53	-	0.1
15	967873.82	5255375.56	-	0.1
16	967884.11	5255352.08	-	0.1
17	967902.52	5255327.04	-	0.1
18	967903.44	5255310.06	-	0.1
19	967928.25	5255314.42	-	0.1
20	967973.55	5255302.87	-	0.1
21	967983.75	5255305.03	-	0.1
22	967989.47	5255246.25	-	0.1



ДОКУМЕНТ ПОДПИСАН  
ЭЛЕКТРОННОЙ ПОДПИСЬЮ

Сертификат: 009F0BDC181A023B64597F1E2579BEFB50

Владелец: ФЕДЕРАЛЬНАЯ СЛУЖБА ГОСУДАРСТВЕННОЙ

РЕГИСТРАЦИИ, КАДАСТРА И КАРТОГРАФИИ

Действителен: с 02.08.2024 по 26.10.2025

полное наименование должности

инициалы, фамилия

## Земельный участок

вид объекта недвижимости

Лист № 2 раздела 3.2

Всего листов раздела 3.2: 2

Всего разделов: 8

Всего листов выписки: 39

19.06.2025г. № КУВИ-001/2025-125762409

Кадастровый номер:

14:36:107020:992

1	2	3	4	5
23	968017.86	5255227.16	-	0.1
24	968087.1	5255243.26	-	0.1
25	968197.49	5255274.33	-	0.1
26	968176.76	5255345.82	-	0.1
27	968213.19	5255355.52	-	0.1
28	968217.93	5255332.84	-	0.1
29	968332.94	5255358.26	-	0.1
30	968327.25	5255381.89	-	0.1
31	968352.28	5255388.86	-	0.1
32	968351.34	5255393.36	-	0.1
33	968443.66	5255416.87	-	0.1
34	968444.23	5255414.49	-	0.1
35	968467.16	5255420.88	-	0.1
1	968581.62	5255452.07	-	0.1



ДОКУМЕНТ ПОДПИСАН  
ЭЛЕКТРОННОЙ ПОДПИСЬЮ

Сертификат: 009F0BDC181A023B64597F1E2579BEFB50

Владелец: ФЕДЕРАЛЬНАЯ СЛУЖБА ГОСУДАРСТВЕННОЙ

РЕГИСТРАЦИИ, КАДАСТРА И КАРТОГРАФИИ

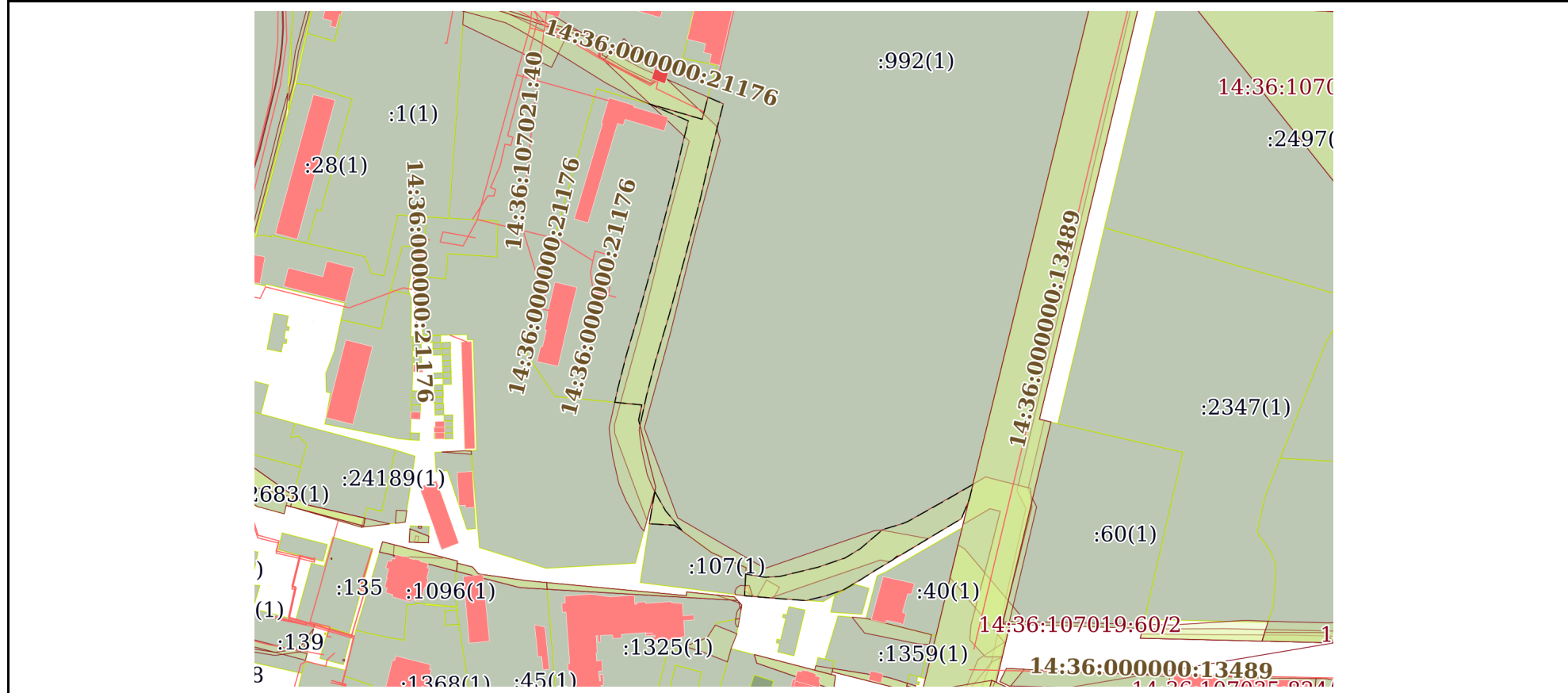
Действителен: с 02.08.2024 по 26.10.2025

полное наименование должности


инициалы, фамилия

Выписка из Единого государственного реестра недвижимости об объекте недвижимости  
Сведения о частях земельного участка

Земельный участок			
вид объекта недвижимости			
Лист № 1 раздела 4	Всего листов раздела 4: 7	Всего разделов: 8	Всего листов выписки: 39
19.06.2025г. № КУВИ-001/2025-125762409			
Кадастровый номер:		14:36:107020:992	
План (чертеж, схема) части земельного участка		Учетный номер части: 14:36:107020:992/1	



Масштаб 1:4000      Условные обозначения:

полное наименование должности	 ДОКУМЕНТ ПОДПИСАН ЭЛЕКТРОННОЙ ПОДПИСЬЮ	инициалы, фамилия
	Сертификат: 009F0BDC181A023B64597F1E2579BEFB50 Владелец: ФЕДЕРАЛЬНАЯ СЛУЖБА ГОСУДАРСТВЕННОЙ РЕГИСТРАЦИИ, КАДАСТРА И КАРТОГРАФИИ Действителен: с 02.08.2024 по 26.10.2025	

Земельный участок

вид объекта недвижимости

Лист № 2 раздела 4

Всего листов раздела 4: 7

Всего разделов: 8

Всего листов выписки: 39

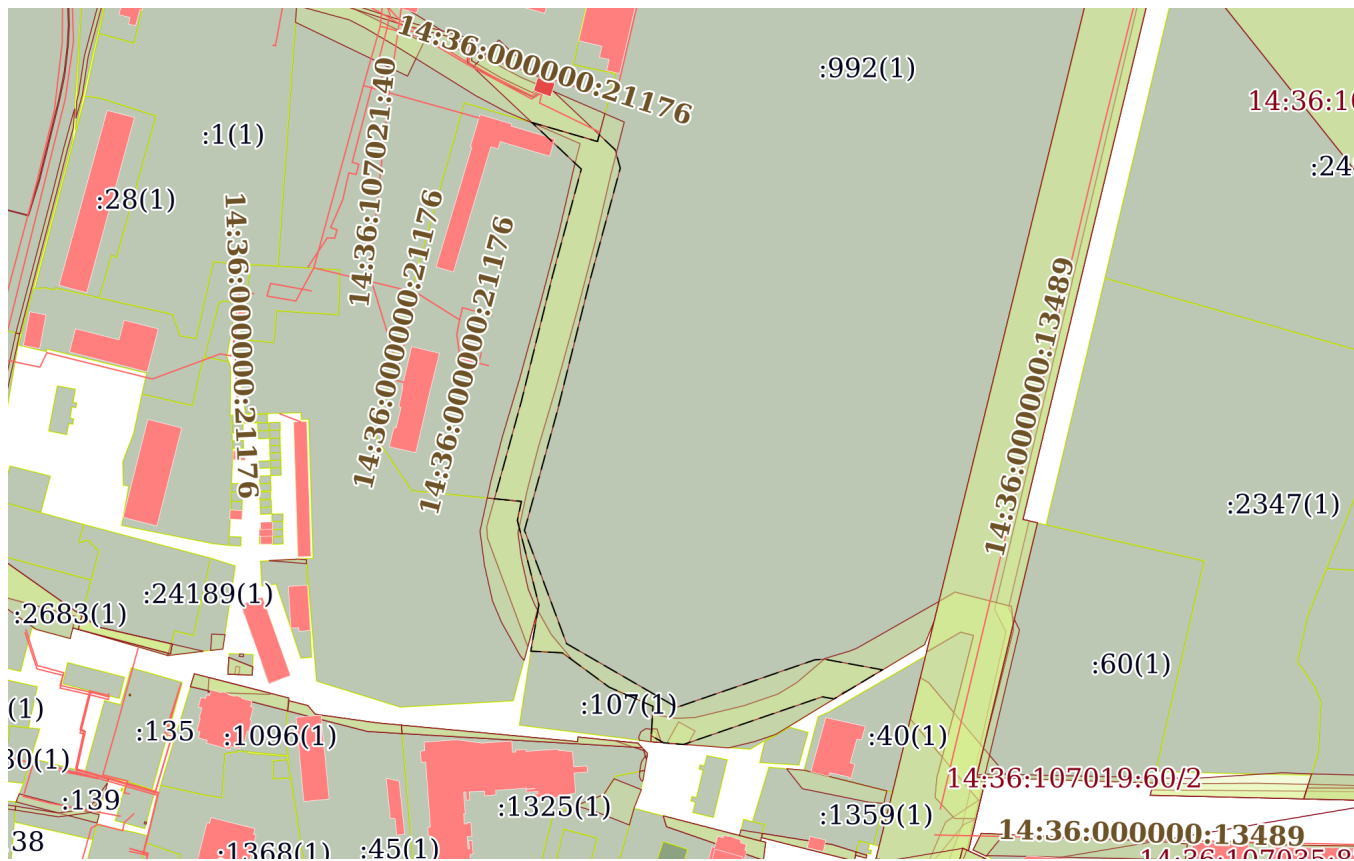
19.06.2025г. № КУВИ-001/2025-125762409

Кадастровый номер:

14:36:107020:992

План (чертеж, схема) части земельного участка

Учетный номер части: 14:36:107020:992/2



Масштаб 1:4000

Условные обозначения:



ДОКУМЕНТ ПОДПИСАН  
ЭЛЕКТРОННОЙ ПОДПИСЬЮ

Сертификат: 009F0BDC181A023B64597F1E2579BEFB50

Владелец: ФЕДЕРАЛЬНАЯ СЛУЖБА ГОСУДАРСТВЕННОЙ  
РЕГИСТРАЦИИ, КАДАСТРА И КАРТОГРАФИИ  
Действителен: с 02.08.2024 по 26.10.2025

полное наименование должности

инициалы, фамилия

Земельный участок

вид объекта недвижимости

Лист № 3 раздела 4

Всего листов раздела 4: 7

Всего разделов: 8

Всего листов выписки: 39

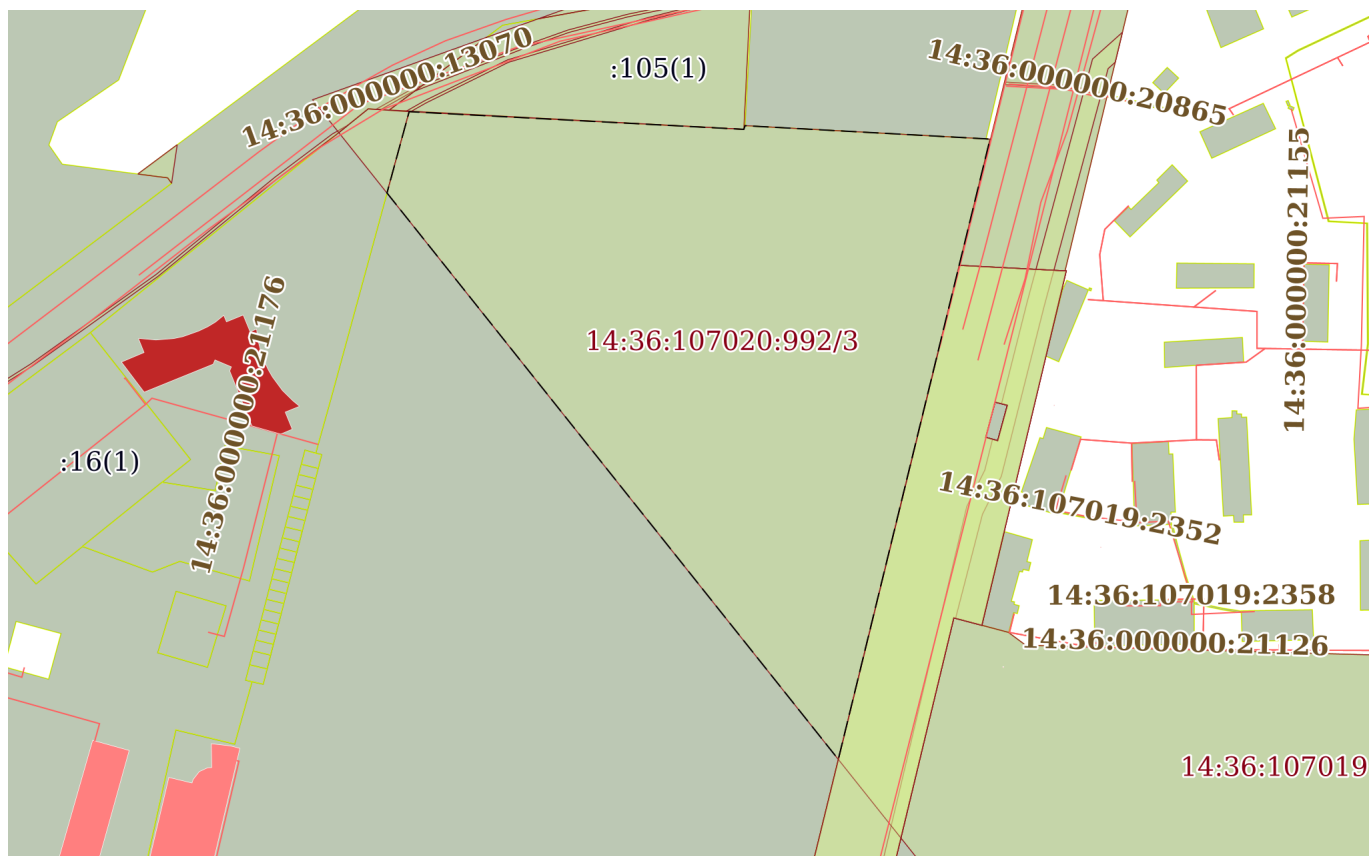
19.06.2025г. № КУВИ-001/2025-125762409

Кадастровый номер:

14:36:107020:992

План (чертеж, схема) части земельного участка

Учетный номер части: 14:36:107020:992/3



Масштаб 1:3000

Условные обозначения:



ДОКУМЕНТ ПОДПИСАН  
ЭЛЕКТРОННОЙ ПОДПИСЬЮ

Сертификат: 009F0BDC181A023B64597F1E2579BEFB50

Владелец: ФЕДЕРАЛЬНАЯ СЛУЖБА ГОСУДАРСТВЕННОЙ  
РЕГИСТРАЦИИ, КАДАСТРА И КАРТОГРАФИИ  
Действителен: с 02.08.2024 по 26.10.2025

ПОЛНОЕ НАИМЕНОВАНИЕ ДОЛЖНОСТИ

инициалы, фамилия

Земельный участок

вид объекта недвижимости

Лист № 4 раздела 4

Всего листов раздела 4: 7

Всего разделов: 8

Всего листов выписки: 39

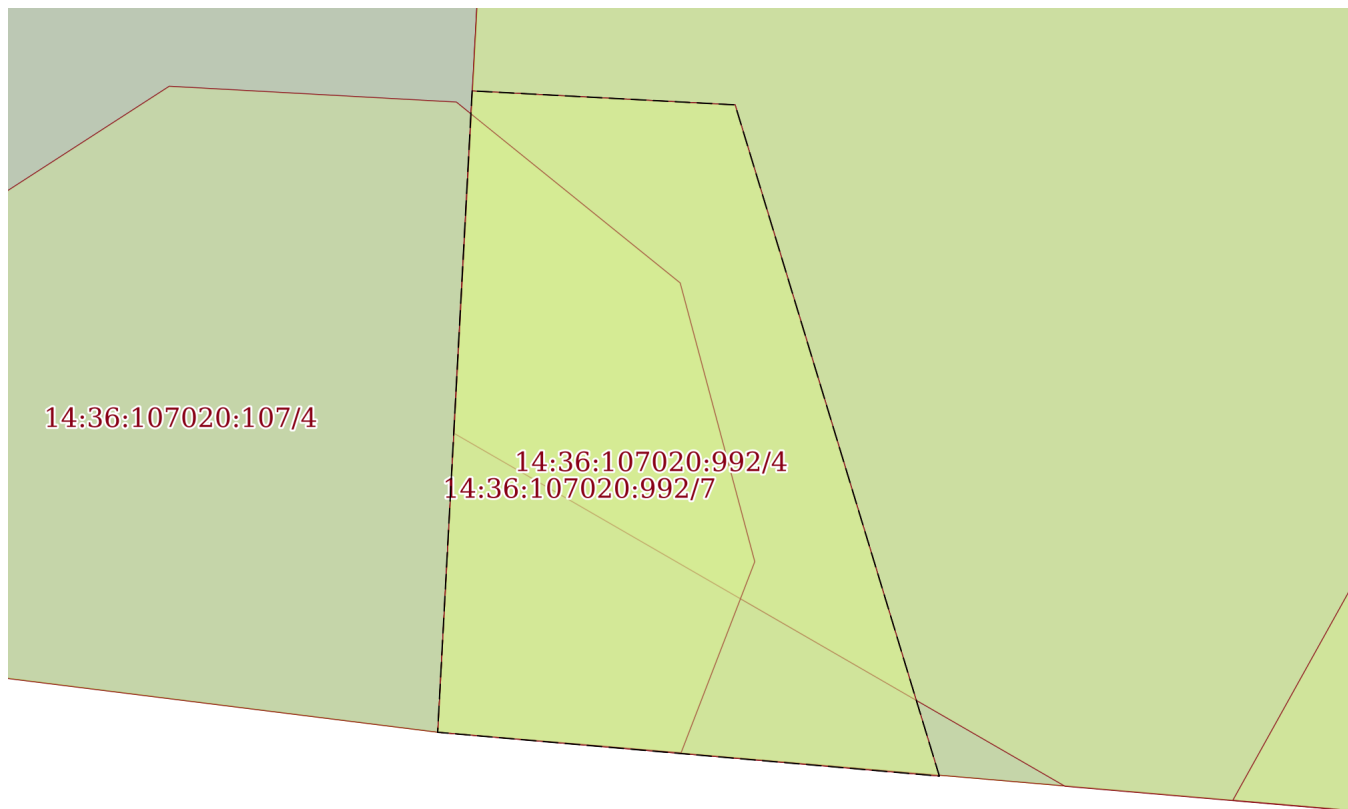
19.06.2025г. № КУВИ-001/2025-125762409

Кадастровый номер:

14:36:107020:992

План (чертеж, схема) части земельного участка

Учетный номер части: 14:36:107020:992/4



Масштаб 1:80

Условные обозначения:

ДОКУМЕНТ ПОДПИСАН  
ЭЛЕКТРОННОЙ ПОДПИСЬЮ

Сертификат: 009F0BDC181A023B64597F1E2579BEFB50

Владелец: ФЕДЕРАЛЬНАЯ СЛУЖБА ГОСУДАРСТВЕННОЙ  
РЕГИСТРАЦИИ, КАДАСТРА И КАРТОГРАФИИ  
Действителен: с 02.08.2024 по 26.10.2025

ПОЛНОЕ НАИМЕНОВАНИЕ ДОЛЖНОСТИ

инициалы, фамилия

Земельный участок

вид объекта недвижимости

Лист № 5 раздела 4

Всего листов раздела 4: 7

Всего разделов: 8

Всего листов выписки: 39

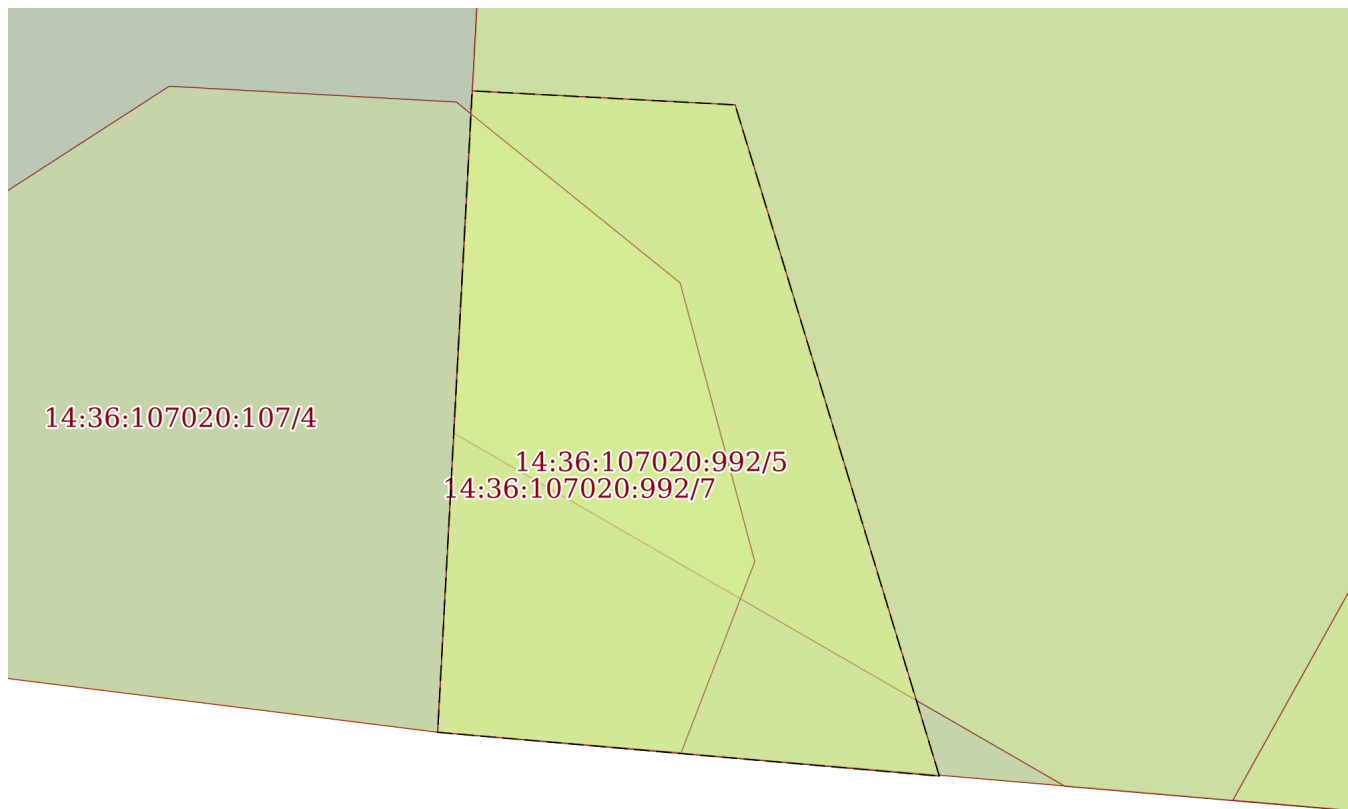
19.06.2025г. № КУВИ-001/2025-125762409

Кадастровый номер:

14:36:107020:992

План (чертеж, схема) части земельного участка

Учетный номер части: 14:36:107020:992/5



Масштаб 1:80

Условные обозначения:

ДОКУМЕНТ ПОДПИСАН  
ЭЛЕКТРОННОЙ ПОДПИСЬЮ

Сертификат: 009F0BDC181A023B64597F1E2579BEFB50

Владелец: ФЕДЕРАЛЬНАЯ СЛУЖБА ГОСУДАРСТВЕННОЙ

РЕГИСТРАЦИИ, КАДАСТРА И КАРТОГРАФИИ

Действителен: с 02.08.2024 по 26.10.2025

полное наименование должности

инициалы, фамилия

Земельный участок

вид объекта недвижимости

Лист № 6 раздела 4

Всего листов раздела 4: 7

Всего разделов: 8

Всего листов выписки: 39

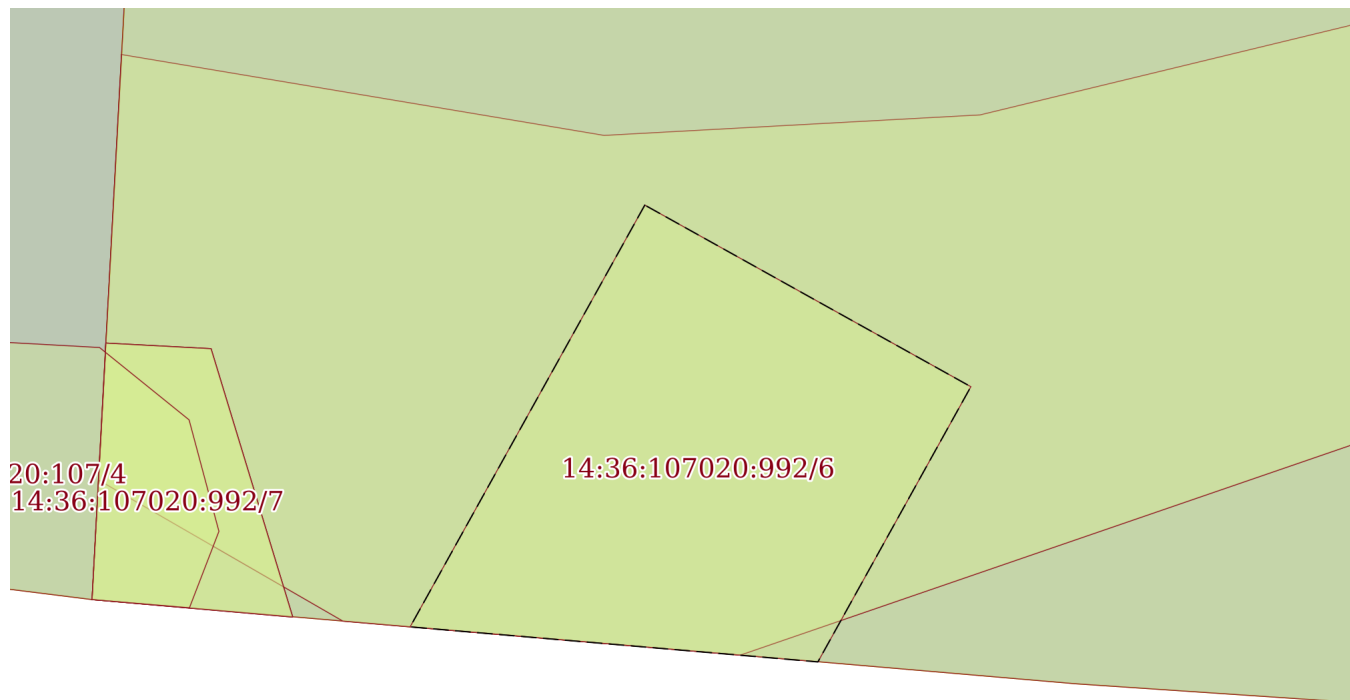
19.06.2025г. № КУВИ-001/2025-125762409

Кадастровый номер:

14:36:107020:992

План (чертеж, схема) части земельного участка

Учетный номер части: 14:36:107020:992/6



Масштаб 1:200

Условные обозначения:



ДОКУМЕНТ ПОДПИСАН  
ЭЛЕКТРОННОЙ ПОДПИСЬЮ

Сертификат: 009F0BDC181A023B64597F1E2579BEFB50

Владелец: ФЕДЕРАЛЬНАЯ СЛУЖБА ГОСУДАРСТВЕННОЙ

РЕГИСТРАЦИИ, КАДАСТРА И КАРТОГРАФИИ

Действителен: с 02.08.2024 по 26.10.2025

полное наименование должности

инициалы, фамилия

Земельный участок

вид объекта недвижимости

Лист № 7 раздела 4

Всего листов раздела 4: 7

Всего разделов: 8

Всего листов выписки: 39

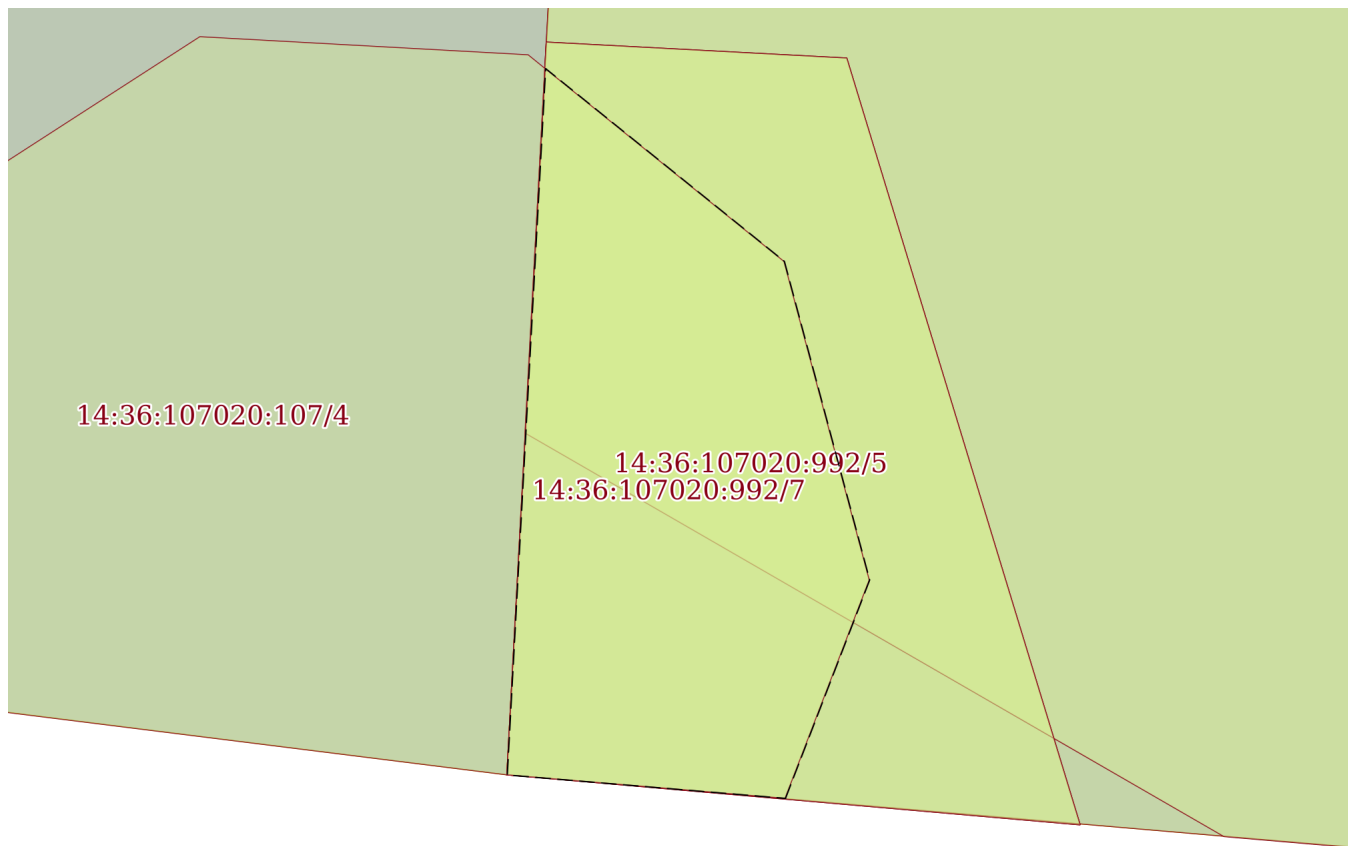
19.06.2025г. № КУВИ-001/2025-125762409

Кадастровый номер:

14:36:107020:992

План (чертеж, схема) части земельного участка

Учетный номер части: 14:36:107020:992/7



14:36:107020:107/4

14:36:107020:992/5  
14:36:107020:992/7

Масштаб 1:70

Условные обозначения:

ДОКУМЕНТ ПОДПИСАН  
ЭЛЕКТРОННОЙ ПОДПИСЬЮ

Сертификат: 009F0BDC181A023B64597F1E2579BEFB50

Владелец: ФЕДЕРАЛЬНАЯ СЛУЖБА ГОСУДАРСТВЕННОЙ  
РЕГИСТРАЦИИ, КАДАСТРА И КАРТОГРАФИИ  
Действителен: с 02.08.2024 по 26.10.2025

полное наименование должности

инициалы, фамилия

## Выписка из Единого государственного реестра недвижимости об объекте недвижимости

## Сведения о частях земельного участка

Земельный участок		
вид объекта недвижимости		
Лист № 1 раздела 4.1	Всего листов раздела 4.1: 8	Всего разделов: 8
19.06.2025г. № КУВИ-001/2025-125762409		
Кадастровый номер:		14:36:107020:992
Учетный номер части	Площадь, м2	Содержание ограничения в использовании или ограничения права на объект недвижимости или обременения объекта недвижимости
1	2	3
14:36:107020:992/1	7312	вид ограничения (обременения): ограничения прав на земельный участок, предусмотренные статьей 56 Земельного кодекса Российской Федерации; Срок действия: не установлен; реквизиты документа-основания: постановление Правительства РФ от 24.02.2009 года №160 "О порядке установления охранных зон объектов электросетевого хозяйства и особых условий использования земельных участков, расположенных в границах таких зон" от 24.02.2009 № 160 выдан: Правительство Российской Федерации; Содержание ограничения (обременения): Установление границ охранных зон С0006446, КЛ-6кВ ПС Набережная - РП 12 входит в зону с особыми условиями использования на основании Постановления Правительства РФ от 24.02.2009 года №160 "О порядке установления охранных зон объектов электросетевого хозяйства и особых условий использования земельных участков, расположенных в границах таких зон".; Реестровый номер границы: 14.36.2.577
14:36:107020:992/2	7528	вид ограничения (обременения): ограничения прав на земельный участок, предусмотренные статьей 56 Земельного кодекса Российской Федерации; Срок действия: не установлен; реквизиты документа-основания: постановление О порядке установления охранных зон Объектов электросетевого хозяйства и особых условий использования земельных участков от 24.02.2009 № 160 выдан: Правительство Российской Федерации; Содержание ограничения (обременения): Объект землеустройства ВЛ-6 кВ С П/С Набережная Л-СХИ, расположенный по адресу: Республика (Саха) Якутия, г. Якутск. Отнесен к зонам с особыми условиями использования территорий – охранным зонам объектов электросетевого хозяйства. Режим использования установлен пунктами 8, 9, 10, 11 правил установления охранных зон объектов электросетевого хозяйства и особых условий использования земельных участков, расположенных в границах таких зон. Утверждены постановлением Правительства Российской Федерации от 24 февраля 2009 г. № 160; Реестровый номер границы: 14.36.2.104
14:36:107020:992/3	33427	вид ограничения (обременения): ограничения прав на земельный участок, предусмотренные статьей 56 Земельного кодекса Российской Федерации; Срок действия: не установлен; реквизиты документа-основания: кадастровый план территории от 14.10.2016 № 14/16-330608 выдан: Филиал федерального государственного бюджетного учреждения "Федеральная кадастровая палата Федеральной службы государственной регистрации, кадастра и картографии" по Республике Саха (Якутия); Содержание ограничения (обременения): Режим использования установлен в соответствии с Федеральным законом от 30.03.1999г. №52-ФЗ "О санитарно-эпидемиологическом благополучии населения" санитарными правилами и нормами СанПиН 2.1.4.1110-02 "Зоны санитарной охраны источников водоснабжения и водоводов питьевого назначения". На территории II и III поясов зон



ДОКУМЕНТ ПОДПИСАН  
ЭЛЕКТРОННОЙ ПОДПИСЬЮ

Сертификат: 009F0BDC181A023B64597F1E2579BEFB50

Владелец: ФЕДЕРАЛЬНАЯ СЛУЖБА ГОСУДАРСТВЕННОЙ  
РЕГИСТРАЦИИ, КАДАСТРА И КАРТОГРАФИИ  
Действителен: с 02.08.2024 по 26.10.2025

полное наименование должности

инициалы, фамилия

Земельный участок			
вид объекта недвижимости			
Лист № 2 раздела 4.1	Всего листов раздела 4.1: 8	Всего разделов: 8	Всего листов выписки: 39
19.06.2025г. № КУВИ-001/2025-125762409			
Кадастровый номер:		14:36:107020:992	
		санитарной охраны источника водозабора запрещается: размещение складов ГСМ, ядохимикатов и минеральных удобрений, накопителей промстоков, шламохранилищ и др. объектов, обуславливающих опасность химического загрязнения подземных вод; закачка отработанных вод в подземные горизонты, подземное складирование твёрдых отходов и разработка недр земли.; Реестровый номер границы: 14.36.2.763	
14:36:107020:992/4	29	вид ограничения (обременения): ограничения прав на земельный участок, предусмотренные статьей 56 Земельного кодекса Российской Федерации; Срок действия: не установлен; реквизиты документа-основания: кадастровый план территории от 24.10.2016 № №14/16-340922 выдан: ФФГБУ ФКП Росреестр по РС(Я); Содержание ограничения (обременения): Охранная зона объекта изменение границ охранной зоны ВЛ-6 кВ с П/С Набережная Л-ПОК входит в зону с особыми условиями использования на основании Постановления Правительства РФ от 24.02.2009 года №160 "О порядке установления охранных зон объектов электросетевого хозяйства и особых условий использования земельных участков, расположенных в границах таких зон".; Реестровый номер границы: 14.36.2.184	
14:36:107020:992/5	29	вид ограничения (обременения): ограничения прав на земельный участок, предусмотренные статьей 56 Земельного кодекса Российской Федерации; Срок действия: не установлен; реквизиты документа-основания: документ, воспроизводящий необходимые для внесения в государственный кадастр недвижимости сведения о границах между субъектами Российской Федерации, границах муниципального образования, границах населённого пункта, содержащиеся в утверждённых органами власти документах от 18.05.2022 № PVD-0119/2022-16072-1; письмо от 29.04.2022 № 400-1447; постановление Правительства РФ от 24.02.2009 № 160; Содержание ограничения (обременения): Объект землеустройства ВЛ-6 кВ С П/С НАБЕРЕЖНАЯ Л-ПОК расположенный по адресу: Республика Саха (Якутия), г. Якутск. Отнесен к зонам с особыми условиями использования территорий-охранным зонам объектов электросетевого хозяйства. Режим использования установлен пунктами 8-15 Правил установления охранных зон объектов электросетевого хозяйства и особых условий использования земельных участков, расположенных в границах таких зон, утвержденных постановлением Правительства Российской Федерации от 24 февраля 2009 г. №160.; Реестровый номер границы: 14:36-6.685; Вид объекта реестра границ: Зона с особыми условиями использования территории; Вид зоны по документу: Зона с особыми условиями использования территорий; Тип зоны: Охранная зона инженерных коммуникаций; Номер: Б; Индекс: 677000	
14:36:107020:992/6	107	вид ограничения (обременения): ограничения прав на земельный участок, предусмотренные статьей 56 Земельного кодекса Российской Федерации; Срок действия: не установлен; реквизиты документа-основания: письмо от 08.12.2022 № 400-5312; документ, содержащий сведения о границах, зонах, территориях, в том числе текстовое и графическое описание местоположения их границ с перечнем координат характерных точек, подготовленный в форме электронного документа от 08.12.2022; постановление Правительства РФ "О порядке установления охранных зон объектов электросетевого хозяйства и особых условий использования земельных участков, расположенных в границах таких зон" от 24.02.2009 № 160; Содержание	



ДОКУМЕНТ ПОДПИСАН  
ЭЛЕКТРОННОЙ ПОДПИСЬЮ

Сертификат: 009F0BDC181A023B64597F1E2579BEFB50

Владелец: ФЕДЕРАЛЬНАЯ СЛУЖБА ГОСУДАРСТВЕННОЙ

РЕГИСТРАЦИИ, КАДАСТРА И КАРТОГРАФИИ

Действителен: с 02.08.2024 по 26.10.2025

полное наименование должности

инициалы, фамилия

## Земельный участок

вид объекта недвижимости

Лист № 3 раздела 4.1

Всего листов раздела 4.1: 8

Всего разделов: 8

Всего листов выписки: 39

19.06.2025г. № КУВИ-001/2025-125762409

Кадастровый номер:

14:36:107020:992

ограничения (обременения): Ограничения охранных зон установлены на основании постановления Правительства РФ от 24.02.2009г. №160 "О порядке установления охранных зон объектов электросетевого хозяйства и особых условий использования земельных участков, расположенных в границах таких зон". 8. В охранных зонах запрещается осуществлять любые действия, которые могут нарушить безопасную работу объектов электросетевого хозяйства, в том числе привести к их повреждению или уничтожению, и (или) повлечь причинение вреда жизни, здоровью граждан и имуществу физических или юридических лиц, а также повлечь нанесение экологического ущерба и возникновение пожаров, в том числе: а) набрасывать на провода и опоры воздушных линий электропередачи посторонние предметы, а также подниматься на опоры воздушных линий электропередачи; б) размещать любые объекты и предметы (материалы) в пределах созданных в соответствии с требованиями нормативно-технических документов проходов и подъездов для доступа к объектам электросетевого хозяйства, а также проводить любые работы и возводить сооружения, которые могут препятствовать доступу к объектам электросетевого хозяйства, без создания необходимых для такого доступа проходов и подъездов; в) находиться в пределах огороженной территории и помещениях распределительных устройств и подстанций, открывать двери и люки распределительных устройств и подстанций, производить переключения и подключения в электрических сетях (указанное требование не распространяется на работников, занятых выполнением разрешенных в установленном порядке работ), разводить огонь в пределах охранных зон вводных и распределительных устройств, подстанций, воздушных линий электропередачи, а также в охранных зонах кабельных линий электропередачи; г) размещать свалки; д) производить работы ударными механизмами, сбрасывать тяжести массой свыше 5 тонн, производить сброс и слив едких и коррозионных веществ и горюче-смазочных материалов (в охранных зонах подземных кабельных линий электропередачи). 9. В охранных зонах, установленных для объектов электросетевого хозяйства напряжением свыше 1000 вольт, помимо действий, предусмотренных пунктом 8 настоящих Правил, запрещается: а) складировать или размещать хранилища любых, в том числе горюче-смазочных, материалов; б) размещать детские и спортивные площадки, стадионы, рынки, торговые точки, полевые станы, загоны для скота, гаражи и стоянки всех видов машин и механизмов, проводить любые мероприятия, связанные с большим скоплением людей, не занятых выполнением разрешенных в установленном порядке работ (в охранных зонах воздушных линий электропередачи); в) использовать (запускать) любые летательные аппараты, в том числе воздушных змеев, спортивные модели летательных аппаратов (в охранных зонах воздушных линий электропередачи); 10. В пределах охранных зон без письменного решения о согласовании сетевых организаций юридическим и физическим лицам запрещаются: а) строительство, капитальный ремонт, реконструкция или снос зданий и сооружений; б) горные, взрывные, мелиоративные работы, в том числе связанные с временным затоплением земель; в) посадка и вырубка деревьев и кустарников; е) проезд машин и механизмов, имеющих общую высоту с грузом или без груза от поверхности дороги более 4,5 метра (в охранных зонах воздушных линий электропередачи); ж) земляные работы на глубине более 0,3 метра (на вспахиваемых землях на глубине более 0,45 метра), а также планировка грунта (в охранных



ДОКУМЕНТ ПОДПИСАН  
ЭЛЕКТРОННОЙ ПОДПИСЬЮ

Сертификат: 009F0BDC181A023B64597F1E2579BEFB50

Владелец: ФЕДЕРАЛЬНАЯ СЛУЖБА ГОСУДАРСТВЕННОЙ

РЕГИСТРАЦИИ, КАДАСТРА И КАРТОГРАФИИ

Действителен: с 02.08.2024 по 26.10.2025

полное наименование должности

инициалы, фамилия

Земельный участок			
вид объекта недвижимости			

Лист № 4 раздела 4.1	Всего листов раздела 4.1: 8	Всего разделов: 8	Всего листов выписки: 39
----------------------	-----------------------------	-------------------	--------------------------

19.06.2025г. № КУВИ-001/2025-125762409

Кадастровый номер: 14:36:107020:992

		<p>зонах подземных кабельных линий электропередачи); з) полив сельскохозяйственных культур в случае, если высота струи воды может составить свыше 3 метров (в охранных зонах воздушных линий электропередачи); и) полевые сельскохозяйственные работы с применением сельскохозяйственных машин и оборудования высотой более 4 метров (в охранных зонах воздушных линий электропередачи) или полевые сельскохозяйственные работы, связанные с вспашкой земли (в охранных зонах кабельных линий электропередачи).; Реестровый номер границы: 14:36-6.2050; Вид объекта реестра границ: Зона с особыми условиями использования территории; Вид зоны по документу: Охранная зона ВЛ-6 кВ линейное ответвление от оп. №34 Л-СХИ с ПС "Набережная" на КТП "65 квартал № 2"; Тип зоны: Охранная зона инженерных коммуникаций; Номер: 5</p>
14:36:107020:992/7	16	<p>вид ограничения (обременения): ограничения прав на земельный участок, предусмотренные статьей 56 Земельного кодекса Российской Федерации; Срок действия: не установлен; реквизиты документа-основания: документ, воспроизводящий необходимые для внесения в государственный кадастр недвижимости сведения о границах между субъектами Российской Федерации, границах муниципального образования, границах населённого пункта, содержащиеся в утверждённых органами власти документах от 11.08.2023 № PVD-0119/2023-36012-1; письмо от 06.07.2023 № 400-2302; постановление Правительства РФ от 24.02.2009 № 160; Содержание ограничения (обременения): Иные характеристики объекта землеустройства Вид зоны: Зоны с особыми условиями использования территорий Номер зоны: 5 Ограничения охранных зон установлены на основании постановления Правительства РФ от 24.02.2009г. №160 "О порядке установления охранных зон объектов электросетевого хозяйства и особых условий использования земельных участков, расположенных в границах таких зон". 8. В охранных зонах запрещается осуществлять любые действия, которые могут нарушить безопасную работу объектов электросетевого хозяйства, в том числе привести к их повреждению или уничтожению, и (или) повлечь причинение вреда жизни, здоровью граждан и имуществу физических или юридических лиц, а также повлечь нанесение экологического ущерба и возникновение пожаров, в том числе: а) набрасывать на провода и опоры воздушных линий электропередачи посторонние предметы, а также подниматься на опоры воздушных линий электропередачи; б) размещать любые объекты и предметы (материалы) в пределах созданных в соответствии с требованиями нормативно-технических документов проходов и подъездов для доступа к объектам электросетевого хозяйства, а также проводить любые работы и возводить сооружения, которые могут препятствовать доступу к объектам электросетевого хозяйства, без создания необходимых для такого доступа проходов и подъездов; в) находиться в пределах огороженной территории и помещениях распределительных устройств и подстанций, открывать двери и люки распределительных устройств и подстанций, производить переключения и подключения в электрических сетях (указанное требование не распространяется на работников, занятых выполнением разрешенных в установленном порядке работ), разводить огонь в пределах охранных зон вводных и распределительных устройств, подстанций, воздушных линий электропередачи, а также в охранных зонах кабельных линий электропередачи; г) размещать свалки; д) производить работы ударными механизмами, сбрасывать тяжести массой свыше 5 тонн, производить сброс и слив едких и коррозионных веществ и</p>



ДОКУМЕНТ ПОДПИСАН  
ЭЛЕКТРОННОЙ ПОДПИСЬЮ

Сертификат: 009F0BDC181A023B64597F1E2579BEFB50

Владелец: ФЕДЕРАЛЬНАЯ СЛУЖБА ГОСУДАРСТВЕННОЙ

РЕГИСТРАЦИИ, КАДАСТРА И КАРТОГРАФИИ

Действителен: с 02.08.2024 по 26.10.2025

полное наименование должности

инициалы, фамилия

Земельный участок			
вид объекта недвижимости			
Лист № 5 раздела 4.1	Всего листов раздела 4.1: 8	Всего разделов: 8	Всего листов выписки: 39

19.06.2025г. № КУВИ-001/2025-125762409

Кадастровый номер:

14:36:107020:992

	<p>горюче-смазочных материалов (в охранных зонах подземных кабельных линий электропередачи). 9. В охранных зонах, установленных для объектов электросетевого хозяйства напряжением свыше 1000 вольт, помимо действий, настоящих Правил, запрещается: а) складировать или размещать хранилища любых, в том числе горюче-смазочных, материалов; б) размещать детские и спортивные площадки, стадионы, рынки, торговые точки, полевые станы, загоны для скота, гаражи и стоянки всех видов машин и механизмов, проводить любые мероприятия, связанные с большим скоплением людей, не занятых выполнением разрешенных в установленном порядке работ (в охранных зонах воздушных линий электропередачи); в) использовать (запускать) любые летательные аппараты, в том числе воздушных змеев, спортивные модели летательных аппаратов (в охранных зонах воздушных линий электропередачи); г) бросать якоря с судов и осуществлять их проход с отданными якорями, цепями, лотами, волокушами и тралами (в охранных зонах подводных кабельных линий электропередачи); д) осуществлять проход судов с поднятыми стрелами кранов и других механизмов (в охранных зонах воздушных линий электропередачи). 1) 10. В пределах охранных зон без письменного решения о согласовании сетевых организаций юридическим и физическим лицам запрещаются: а) строительство, капитальный ремонт, реконструкция или снос зданий и сооружений; б) горные, взрывные, мелиоративные работы, в том числе связанные с временным затоплением земель; в) посадка и вырубка деревьев и кустарников; г) дноуглубительные, землечерпальные и погрузочно-разгрузочные работы, добыча рыбы, других водных животных и растений придонными орудиями лова, устройство водоемов, колка и заготовка льда (в охранных зонах подводных кабельных линий электропередачи); д) проход судов, у которых расстояние по вертикали от верхнего крайнего габарита с грузом или без груза до нижней точки провеса проводов переходов воздушных линий электропередачи через водоемы менее минимально ; Реестровый номер границы: 14:36-6.2152; Вид объекта реестра границ: Зона с особыми условиями использования территории; Вид зоны по документу: Охранная зона ВЛ-6 кВ линейное ответвление от оп.№36 Л-ПОК с ПС «Набережная» на КТП «65 квартал №2»; Тип зоны: Охранная зона инженерных коммуникаций; Номер: 5; Индекс: 677000</p>
Весь	<p>вид ограничения (обременения): ограничения прав на земельный участок, предусмотренные статьей 56 Земельного кодекса Российской Федерации; Срок действия: не установлен; реквизиты документа-основания: письмо от 09.12.2020 № Исх-49552/04; документ, содержащий сведения о границах, зонах, территориях, в том числе текстовое и графическое описание местоположения их границ с перечнем координат характерных точек, подготовленный в форме электронного документа от 22.01.2021; приказ "Об установлении приаэродромной территории аэродрома Якутск" от 24.04.2020 № 432-П; Содержание ограничения (обременения): Ограничения использования земельных участков, входящих в шестую подзону: в границах шестой подзоны устанавливаются ограничения использования объектов недвижимости и осуществления деятельности: запрещается размещать объекты, способствующие привлечению и массовому скоплению птиц; Реестровый номер границы: 14:36-6.1630; Вид объекта реестра границ: Зона с особыми условиями использования территории; Вид зоны по документу:</p>



ДОКУМЕНТ ПОДПИСАН  
ЭЛЕКТРОННОЙ ПОДПИСЬЮ

Сертификат: 009F0BDC181A023B64597F1E2579BEFB50

Владелец: ФЕДЕРАЛЬНАЯ СЛУЖБА ГОСУДАРСТВЕННОЙ

РЕГИСТРАЦИИ, КАДАСТРА И КАРТОГРАФИИ

Действителен: с 02.08.2024 по 26.10.2025

полное наименование должности

инициалы, фамилия

Земельный участок			
вид объекта недвижимости			
Лист № 6 раздела 4.1	Всего листов раздела 4.1: 8	Всего разделов: 8	Всего листов выписки: 39

19.06.2025г. № КУВИ-001/2025-125762409

Кадастровый номер: 14:36:107020:992

		Установление приаэродромной территории аэродрома "Якутск" с выделением шестой подзоны; Тип зоны: Охранная зона транспорта
Весь		вид ограничения (обременения): ограничения прав на земельный участок, предусмотренные статьей 56 Земельного кодекса Российской Федерации; Срок действия: не установлен; реквизиты документа-основания: письмо от 09.12.2020 № Иск-49552/04; документ, содержащий сведения о границах, зонах, территориях, в том числе текстовое и графическое описание местоположения их границ с перечнем координат характерных точек, подготовленный в форме электронного документа от 22.01.2021; приказ "Об установлении приаэродромной территории аэродрома Якутск" от 24.04.2020 № 432-П; Содержание ограничения (обременения): В соответствии с п.2 правил выделения на приаэродромной территории подзон утвержденных Постановлением Правительства РФ от 02.12.2017 г. N 1460 "Об утверждении Правил установления приаэродромной территории, Правил выделения на приаэродромной территории подзон и Правил разрешения разногласий, возникающих между высшими исполнительными органами государственной власти субъектов Российской Федерации и уполномоченными Правительством Российской Федерации федеральными органами исполнительной власти при согласовании проекта решения об установлении приаэродромной территории" в границах приаэродромной территории выделяются подзоны в которых устанавливаются ограничения использования объектов недвижимости и осуществления деятельности. ; Реестровый номер границы: 14:36-6.1626; Вид объекта реестра границ: Зона с особыми условиями использования территории; Вид зоны по документу: Приаэродромная территория аэродрома Якутск; Тип зоны: Охранная зона транспорта
Весь		вид ограничения (обременения): ограничения прав на земельный участок, предусмотренные статьей 56 Земельного кодекса Российской Федерации; Срок действия: не установлен; реквизиты документа-основания: письмо от 09.12.2020 № Иск-49552/04; документ, содержащий сведения о границах, зонах, территориях, в том числе текстовое и графическое описание местоположения их границ с перечнем координат характерных точек, подготовленный в форме электронного документа от 22.01.2021; приказ "Об установлении приаэродромной территории аэродрома Якутск" от 24.04.2020 № 432-П; Содержание ограничения (обременения): Ограничения использования земельных участков, входящих в третью подзону: в границах третьей подзоны запрещается размещать объекты, высота которых превышает ограничения, установленные уполномоченным Правительством Российской Федерации федеральным органом исполнительной власти (далее - уполномоченный федеральный орган) при установлении соответствующей приаэродромной территории; Реестровый номер границы: 14:36-6.1640; Вид объекта реестра границ: Зона с особыми условиями использования территории; Вид зоны по документу: Установление приаэродромной территории аэродрома "Якутск" с выделением третьей подзоны; Тип зоны: Охранная зона транспорта
Весь		вид ограничения (обременения): ограничения прав на земельный участок, предусмотренные статьей 56 Земельного кодекса Российской Федерации; Срок действия: не установлен; реквизиты документа-основания: приказ об установлении приаэродромной территории аэродрома гражданской авиации Батагай от 15.08.2023 № 663-П выдан: Федеральное агентство воздушного транспорта; Содержание ограничения (обременения): В границах шестой подзоны приаэродромной территории



ДОКУМЕНТ ПОДПИСАН  
ЭЛЕКТРОННОЙ ПОДПИСЬЮ

Сертификат: 009F0BDC181A023B64597F1E2579BEFB50

Владелец: ФЕДЕРАЛЬНАЯ СЛУЖБА ГОСУДАРСТВЕННОЙ

РЕГИСТРАЦИИ, КАДАСТРА И КАРТОГРАФИИ

Действителен: с 02.08.2024 по 26.10.2025

полное наименование должности

инициалы, фамилия

Земельный участок			
вид объекта недвижимости			
Лист № 7 раздела 4.1	Всего листов раздела 4.1: 8	Всего разделов: 8	Всего листов выписки: 39

19.06.2025г. № КУВИ-001/2025-125762409

Кадастровый номер:

14:36:107020:992

	<p>запрещается размещать объекты, способствующие привлечению и массовому скоплению птиц. Воздушный кодекс Российской Федерации от 19.03.1997 N 60-ФЗ. Постановление Правительства РФ от 02.12.2017 № 1460 "Об утверждении Правил установления приаэродромной территории, Правил выделения на приаэродромной территории подзон и Правил разрешения разногласий, возникающих между высшими исполнительными органами государственной власти субъектов Российской Федерации и уполномоченными Правительством Российской Федерации федеральными органами исполнительной власти при согласовании проекта решения об установлении приаэродромной территории". Приаэродромная территория устанавливается бессрочно.; Реестровый номер границы: 14:35-6.1191; Вид объекта реестра границ: Зона с особыми условиями использования территории; Вид зоны по документу: Шестая подзона приаэродромной территории аэродрома гражданской авиации Маган; Тип зоны: Приаэродромная территория; Номер: 1</p>
Весь	<p>вид ограничения (обременения): ограничения прав на земельный участок, предусмотренные статьей 56 Земельного кодекса Российской Федерации; Срок действия: не установлен; реквизиты документа-основания: приказ об установлении приаэродромной территории аэродрома гражданской авиации от 15.08.2023 № 663-П выдан: Министерство транспорта Российской Федерации (МИНТРАНС РОССИИ) Федеральное агенство воздушного транспорта (РОСАВИАЦИЯ); Содержание ограничения (обременения): 1. В границах пятой подзоны запрещается размещать опасные производственные объекты, функционирование которых может повлиять на безопасность полетов воздушных судов. 2. В границах пятой подзоны допускается эксплуатация, строительство, реконструкция, капитальный ремонт, техническое перевооружение, консервация (далее - размещение) опасных производственных объектов при их соответствии установленным в пункте 3 настоящей таблицы ограничениям. 3. Максимальные радиусы зон поражения при происшествиях техногенного характера на опасных производственных объектах, находящихся в пятой подзоне приаэродромной территории, в которых размещение таких объектов возможно, не должны достигать: по вертикали - высоты пролета воздушных судов (высота поверхности ограничения препятствий в третьей подзоне приаэродромной территории); по горизонтали - внешних границ первой и второй подзон приаэродромной территории аэродрома. 4. При невозможности соблюдения ограничений, предусмотренных пунктом 3 настоящей таблицы, размещение опасных производственных объектов должно выполняться на основании специальных технических условий, разработанных для конкретного объекта капитального строительства в соответствии с положениями приказа Мин строа России от 30 ноября 2020 г. No 734/пр «Об утверждении Порядка разработки и согласования специальных технических условий для разработки проектной документации на объект капитального строительства» ( зарегистрирован Министерством юстиции Российской Федерации 18 декабря 2020 г., регистрационный No 61581) с изменениями, внесенными приказом Минстроя России от 22 октября 2021 г. No 774/пр ( зарегистрирован Министерством юстиции Российской Федерации 29 ноября 2021 г., регистрационный No 66058) (далее - Приказ No 734) Воздушный кодекс Российской Федерации от 19.03.1997 N 60-ФЗ. Постановление Правительства РФ от 02.12.2017 No 1460 "Об утверждении Правил установления приаэродромной территории,</p>



ДОКУМЕНТ ПОДПИСАН  
ЭЛЕКТРОННОЙ ПОДПИСЬЮ

Сертификат: 009F0BDC181A023B64597F1E2579BEFB50

Владелец: ФЕДЕРАЛЬНАЯ СЛУЖБА ГОСУДАРСТВЕННОЙ

РЕГИСТРАЦИИ, КАДАСТРА И КАРТОГРАФИИ

Действителен: с 02.08.2024 по 26.10.2025

полное наименование должности

инициалы, фамилия

Земельный участок			
вид объекта недвижимости			
Лист № 8 раздела 4.1	Всего листов раздела 4.1: 8	Всего разделов: 8	Всего листов выписки: 39
19.06.2025г. № КУВИ-001/2025-125762409			
Кадастровый номер:		14:36:107020:992	
		Правил выделения на приаэродромной территории подзон и Правил разрешения разногласий, возникающих между высшими исполнительными органами государственной власти субъектов Российской Федерации и уполномоченными Правительством Российской Федерации федеральными органами исполнительной власти при согласовании проекта решения об установлении приаэродромной территории". Приаэродромная территория устанавливается бессрочно; Реестровый номер границы: 14:35-6.1217; Вид объекта реестра границ: Зона с особыми условиями использования территории; Вид зоны по документу: Пятая подзона приаэродромной территории аэродрома гражданской авиации Маган; Тип зоны: Приаэродромная территория	

полное наименование должности	 ДОКУМЕНТ ПОДПИСАН ЭЛЕКТРОННОЙ ПОДПИСЬЮ Сертификат: 009F0BDC181A023B64597F1E2579BEFB50 Владелец: ФЕДЕРАЛЬНАЯ СЛУЖБА ГОСУДАРСТВЕННОЙ РЕГИСТРАЦИИ, КАДАСТРА И КАРТОГРАФИИ Действителен: с 02.08.2024 по 26.10.2025	инициалы, фамилия
-------------------------------	---	-------------------

## Выписка из Единого государственного реестра недвижимости об объекте недвижимости

## Сведения о частях земельного участка

Земельный участок			
вид объекта недвижимости			

Лист № 1 раздела 4.2	Всего листов раздела 4.2: 10	Всего разделов: 8	Всего листов выписки: 39
----------------------	------------------------------	-------------------	--------------------------

19.06.2025г. № КУВИ-001/2025-125762409

Кадастровый номер: 14:36:107020:992

## Сведения о характерных точках границы части (частей) земельного участка

Учетный номер части: 14:36:107020:992/1

Система координат МСК-14, зона 5

Номер точки	Координаты, м		Описание закрепления на местности	Средняя квадратичная погрешность определения координат характерных точек границ земельного участка, м
	X	Y		
1	2	3	4	5
1	967985.53	5255286.75	-	-
2	967983.75	5255305.03	-	0.1
3	967973.55	5255302.87	-	0.1
4	967969.91	5255303.81	-	-
5	967990.09	5255308.21	-	0.1
6	968012.63	5255314.02	-	0.1
7	968044.37	5255323.45	-	0.1
8	968086.06	5255334.91	-	0.1
9	968122.83	5255344.53	-	0.1
10	968157.96	5255352.67	-	0.1
11	968187.16	5255360.13	-	0.1
12	968191.67	5255349.79	-	-
13	968176.76	5255345.82	-	0.1
14	968187.15	5255310	-	-
15	968183.13	5255319.35	-	0.1
16	968175.62	5255336.54	-	0.1
17	968162.58	5255333.21	-	0.1
18	968127.48	5255325.07	-	0.1
19	968091.18	5255315.57	-	0.1
20	968049.77	5255304.19	-	0.1
21	968017.8	5255294.69	-	0.1



ДОКУМЕНТ ПОДПИСАН  
ЭЛЕКТРОННОЙ ПОДПИСЬЮ

Сертификат: 009F0BDC181A023B64597F1E2579BEFB50

Владелец: ФЕДЕРАЛЬНАЯ СЛУЖБА ГОСУДАРСТВЕННОЙ

РЕГИСТРАЦИИ, КАДАСТРА И КАРТОГРАФИИ

Действителен: с 02.08.2024 по 26.10.2025

полное наименование должности

инициалы, фамилия

## Земельный участок

вид объекта недвижимости

Лист № 2 раздела 4.2

Всего листов раздела 4.2: 10

Всего разделов: 8

Всего листов выписки: 39

19.06.2025г. № КУВИ-001/2025-125762409

Кадастровый номер:

14:36:107020:992

1	2	3	4	5
22	967994.72	5255288.75	-	0.1
1	967985.53	5255286.75	-	-
1	967925.09	5255313.87	-	-
2	967903.44	5255310.06	-	0.1
3	967902.52	5255327.04	-	0.1
4	967898.43	5255332.61	-	-
5	967912.28	5255321.05	-	0.1
1	967925.09	5255313.87	-	-
1	967869.47	5255375.32	-	-
2	967854.85	5255374.53	-	0.1
3	967852.59	5255400.92	-	0.1
4	967851.57	5255416.1	-	-
5	967854.91	5255429.89	-	0.1
6	967858.88	5255441.53	-	-
7	967865.35	5255452.58	-	0.1
8	967871.94	5255462.79	-	0.1
9	967878.6	5255473.98	-	0.1
10	967879.09	5255474.81	-	-
11	967881.57	5255477.71	-	0.1
12	967882.29	5255480.12	-	-
13	967892.74	5255497.51	-	0.1
14	967906.89	5255521.16	-	0.1
15	967920.47	5255526.66	-	0.1
16	967930.1	5255529.02	-	-
17	967920.41	5255512.4	-	0.1
18	967905.13	5255485.18	-	0.1
19	967903.56	5255481.45	-	0.1
20	967899.53	5255467.95	-	0.1
21	967886.47	5255452.62	-	0.1



ДОКУМЕНТ ПОДПИСАН  
ЭЛЕКТРОННОЙ ПОДПИСЬЮ

Сертификат: 009F0BDC181A023B64597F1E2579BEFB50

Владелец: ФЕДЕРАЛЬНАЯ СЛУЖБА ГОСУДАРСТВЕННОЙ

РЕГИСТРАЦИИ, КАДАСТРА И КАРТОГРАФИИ

Действителен: с 02.08.2024 по 26.10.2025

полное наименование должности

инициалы, фамилия

Земельный участок				
вид объекта недвижимости				
Лист № 3 раздела 4.2		Всего листов раздела 4.2: 10		Всего разделов: 8
19.06.2025г. № КУВИ-001/2025-125762409				
Кадастровый номер:			14:36:107020:992	
1	2	3	4	5
22	967880.38	5255442.57	-	0.1
23	967874.13	5255424.29	-	0.1
24	967867.85	5255398.34	-	0.1
25	967867.3	5255388.26	-	0.1
1	967869.47	5255375.32	-	-



ДОКУМЕНТ ПОДПИСАН  
ЭЛЕКТРОННОЙ ПОДПИСЬЮ

Сертификат: 009F0BDC181A023B64597F1E2579BEFB50

Владелец: ФЕДЕРАЛЬНАЯ СЛУЖБА ГОСУДАРСТВЕННОЙ

РЕГИСТРАЦИИ, КАДАСТРА И КАРТОГРАФИИ

Действителен: с 02.08.2024 по 26.10.2025

полное наименование должности

инициалы, фамилия

## Земельный участок

вид объекта недвижимости

Лист № 4 раздела 4.2

Всего листов раздела 4.2: 10

Всего разделов: 8

Всего листов выписки: 39

19.06.2025г. № КУВИ-001/2025-125762409

Кадастровый номер:

14:36:107020:992

## Сведения о характерных точках границы части (частей) земельного участка

Учетный номер части: 14:36:107020:992/2

Система координат МСК-14, зона 5

Номер точки	Координаты, м		Описание закрепления на местности	Средняя квадратичная погрешность определения координат характерных точек границ земельного участка, м
	X	Y		
1	2	3	4	5
1	967985.15	5255290.62	-	-
2	967983.75	5255305.03	-	0.1
3	967973.55	5255302.87	-	0.1
4	967928.25	5255314.42	-	0.1
5	967903.44	5255310.06	-	0.1
6	967902.52	5255327.04	-	0.1
7	967884.11	5255352.08	-	0.1
8	967873.82	5255375.56	-	0.1
9	967858.06	5255374.7	-	-
10	967854.27	5255381.26	-	-
11	967853.36	5255391.91	-	-
12	967878.96	5255466.34	-	0.1
13	967877.81	5255472.65	-	-
14	967878.6	5255473.98	-	0.1
15	967892.74	5255497.51	-	0.1
16	967893.4	5255498.61	-	-
17	967899.12	5255467.37	-	0.1
18	967898.74	5255462.32	-	0.1
19	967873.27	5255388.34	-	0.1
20	967907.47	5255329.21	-	0.1
21	967968.21	5255306.67	-	0.1
22	968032.11	5255324.27	-	0.1
23	968100.02	5255341.16	-	0.1
24	968162.5	5255358.03	-	0.1



ДОКУМЕНТ ПОДПИСАН  
ЭЛЕКТРОННОЙ ПОДПИСЬЮ

Сертификат: 009F0BDC181A023B64597F1E2579BEFB50

Владелец: ФЕДЕРАЛЬНАЯ СЛУЖБА ГОСУДАРСТВЕННОЙ

РЕГИСТРАЦИИ, КАДАСТРА И КАРТОГРАФИИ

Действителен: с 02.08.2024 по 26.10.2025

полное наименование должности

инициалы, фамилия

Земельный участок				
вид объекта недвижимости				
Лист № 5 раздела 4.2	Всего листов раздела 4.2: 10		Всего разделов: 8	Всего листов выписки: 39
19.06.2025г. № КУВИ-001/2025-125762409				
Кадастровый номер:		14:36:107020:992		
1	2	3	4	5
25	968172.39	5255355.24	-	0.1
26	968180.37	5255346.78	-	-
27	968176.76	5255345.82	-	0.1
28	968186.95	5255310.67	-	-
29	968161.95	5255337.16	-	0.1
30	968104.95	5255321.78	-	0.1
31	968037.06	5255304.92	-	0.1
1	967985.15	5255290.62	-	-



ДОКУМЕНТ ПОДПИСАН  
ЭЛЕКТРОННОЙ ПОДПИСЬЮ

Сертификат: 009F0BDC181A023B64597F1E2579BEFB50

Владелец: ФЕДЕРАЛЬНАЯ СЛУЖБА ГОСУДАРСТВЕННОЙ

РЕГИСТРАЦИИ, КАДАСТРА И КАРТОГРАФИИ

Действителен: с 02.08.2024 по 26.10.2025

полное наименование должности

инициалы, фамилия

## Земельный участок

вид объекта недвижимости

Лист № 6 раздела 4.2

Всего листов раздела 4.2: 10

Всего разделов: 8

Всего листов выписки: 39

19.06.2025г. № КУВИ-001/2025-125762409

Кадастровый номер:

14:36:107020:992

## Сведения о характерных точках границы части (частей) земельного участка

Учетный номер части: 14:36:107020:992/3

Система координат МСК-14, зона 5

Номер точки	Координаты, м		Описание закрепления на местности	Средняя квадратичная погрешность определения координат характерных точек границ земельного участка, м
	X	Y		
1	2	3	4	5
1	968548.92	5255443.16	-	-
2	968321.11	5255624.63	-	-
3	968570.56	5255685.64	-	0.1
4	968570.69	5255684.07	-	0.1
5	968575.98	5255587.12	-	0.1
6	968574.51	5255586.65	-	0.1
7	968581.62	5255452.07	-	0.1
1	968548.92	5255443.16	-	-



ДОКУМЕНТ ПОДПИСАН  
ЭЛЕКТРОННОЙ ПОДПИСЬЮ

Сертификат: 009F0BDC181A023B64597F1E2579BEFB50

Владелец: ФЕДЕРАЛЬНАЯ СЛУЖБА ГОСУДАРСТВЕННОЙ  
РЕГИСТРАЦИИ, КАДАСТРА И КАРТОГРАФИИ  
Действителен: с 02.08.2024 по 26.10.2025

полное наименование должности

инициалы, фамилия

## Земельный участок

вид объекта недвижимости

Лист № 7 раздела 4.2

Всего листов раздела 4.2: 10

Всего разделов: 8

Всего листов выписки: 39

19.06.2025г. № КУВИ-001/2025-125762409

Кадастровый номер:

14:36:107020:992

## Сведения о характерных точках границы части (частей) земельного участка

Учетный номер части: 14:36:107020:992/4

Система координат МСК-14, зона 5

Номер точки	Координаты, м		Описание закрепления на местности	Средняя квадратичная погрешность определения координат характерных точек границ земельного участка, м
	X	Y		
1	2	3	4	5
1	967861.73	5255374.9	-	-
2	967854.85	5255374.53	-	0.1
3	967854.38	5255379.91	-	-
4	967861.58	5255377.72	-	0.1
1	967861.73	5255374.9	-	-



ДОКУМЕНТ ПОДПИСАН  
ЭЛЕКТРОННОЙ ПОДПИСЬЮ

Сертификат: 009F0BDC181A023B64597F1E2579BEFB50

Владелец: ФЕДЕРАЛЬНАЯ СЛУЖБА ГОСУДАРСТВЕННОЙ  
РЕГИСТРАЦИИ, КАДАСТРА И КАРТОГРАФИИ  
Действителен: с 02.08.2024 по 26.10.2025

полное наименование должности

инициалы, фамилия

## Земельный участок

вид объекта недвижимости

Лист № 8 раздела 4.2

Всего листов раздела 4.2: 10

Всего разделов: 8

Всего листов выписки: 39

19.06.2025г. № КУВИ-001/2025-125762409

Кадастровый номер:

14:36:107020:992

## Сведения о характерных точках границы части (частей) земельного участка

Учетный номер части: 14:36:107020:992/5

Система координат МСК-14, зона 5

Номер точки	Координаты, м		Описание закрепления на местности	Средняя квадратичная погрешность определения координат характерных точек границ земельного участка, м
	X	Y		
1	2	3	4	5
1	967854.38	5255379.91	-	-
2	967854.85	5255374.53	-	-
3	967861.73	5255374.9	-	-
4	967861.58	5255377.72	-	-
1	967854.38	5255379.91	-	-



ДОКУМЕНТ ПОДПИСАН  
ЭЛЕКТРОННОЙ ПОДПИСЬЮ

Сертификат: 009F0BDC181A023B64597F1E2579BEFB50

Владелец: ФЕДЕРАЛЬНАЯ СЛУЖБА ГОСУДАРСТВЕННОЙ  
РЕГИСТРАЦИИ, КАДАСТРА И КАРТОГРАФИИ  
Действителен: с 02.08.2024 по 26.10.2025

полное наименование должности

инициалы, фамилия

## Земельный участок

вид объекта недвижимости

Лист № 9 раздела 4.2

Всего листов раздела 4.2: 10

Всего разделов: 8

Всего листов выписки: 39

19.06.2025г. № КУВИ-001/2025-125762409

Кадастровый номер:

14:36:107020:992

## Сведения о характерных точках границы части (частей) земельного участка

Учетный номер части: 14:36:107020:992/6

## Система координат

Номер точки	Координаты, м		Описание закрепления на местности	Средняя квадратичная погрешность определения координат характерных точек границ земельного участка, м
	X	Y		
1	2	3	4	5
1	967865.43	5255389.35	-	-
2	967860.56	5255398.09	-	-
3	967853.18	5255393.99	-	-
4	967854.12	5255383.06	-	-
5	967865.43	5255389.35	-	-



ДОКУМЕНТ ПОДПИСАН  
ЭЛЕКТРОННОЙ ПОДПИСЬЮ

Сертификат: 009F0BDC181A023B64597F1E2579BEFB50

Владелец: ФЕДЕРАЛЬНАЯ СЛУЖБА ГОСУДАРСТВЕННОЙ

РЕГИСТРАЦИИ, КАДАСТРА И КАРТОГРАФИИ

Действителен: с 02.08.2024 по 26.10.2025

полное наименование должности

инициалы, фамилия

## Земельный участок

вид объекта недвижимости

Лист № 10 раздела 4.2

Всего листов раздела 4.2: 10

Всего разделов: 8

Всего листов выписки: 39

19.06.2025г. № КУВИ-001/2025-125762409

Кадастровый номер:

14:36:107020:992

## Сведения о характерных точках границы части (частей) земельного участка

Учетный номер части: 14:36:107020:992/7

## Система координат

Номер точки	Координаты, м		Описание закрепления на местности	Средняя квадратичная погрешность определения координат характерных точек границ земельного участка, м
	X	Y		
1	2	3	4	5
1	967854.63	5255377.14	-	-
2	967854.85	5255374.53	-	-
3	967861.48	5255374.89	-	-
4	967859.67	5255377.13	-	-
5	967856.68	5255377.93	-	-
6	967854.63	5255377.14	-	-



ДОКУМЕНТ ПОДПИСАН  
ЭЛЕКТРОННОЙ ПОДПИСЬЮ

Сертификат: 009F0BDC181A023B64597F1E2579BEFB50

Владелец: ФЕДЕРАЛЬНАЯ СЛУЖБА ГОСУДАРСТВЕННОЙ  
РЕГИСТРАЦИИ, КАДАСТРА И КАРТОГРАФИИ  
Действителен: с 02.08.2024 по 26.10.2025

полное наименование должности

инициалы, фамилия