

**МИНИСТЕРСТВО СЕЛЬСКОГО ХОЗЯЙСТВА РОССИЙСКОЙ ФЕДЕРАЦИИ**  
Федеральное государственное бюджетное образовательное учреждение  
высшего образования  
**«АРКТИЧЕСКИЙ ГОСУДАРСТВЕННЫЙ АГРОТЕХНОЛОГИЧЕСКИЙ  
УНИВЕРСИТЕТ»**  
(ФГБОУ ВО Арктический ГАТУ)

**ПРИНЯТО**

на заседании Ученого совета  
ФГБОУ ВО Арктический ГАТУ  
(протокол №51/8 от 25.12.2020)

**УТВЕРЖДАЮ**

Врио ректора

К.К. Кривошапкин

«27» декабря 2020 г.



**ПОЛОЖЕНИЕ**

**об учебном геодезическом полигоне федерального государственного  
бюджетного образовательного учреждения высшего образования  
«Арктический государственный агротехнологический университет»**

г. Якутск - 2020

## СОДЕРЖАНИЕ

1	Общие положения	3
2	Организация деятельности учебного геодезического полигона	3
3	Заключительные положения	5
	Лист рассылки	6
	Лист регистрации изменений	7

## **1. Общие положения**

1.1. Настоящее Положение об учебном геодезическом полигоне федерального государственного бюджетного образовательного учреждения высшего образования «Арктический государственный агротехнологический университет» (далее – университет) разработано для организации деятельности учебного геодезического полигона университета (далее – полигон).

1.2. Положение разработано в соответствии с:

- Федеральным законом «Об образовании в Российской Федерации» от 29.12.2012 г. № 273-ФЗ;
- Федеральными государственными образовательными стандартами.

## **2. Организация деятельности учебного геодезического полигона**

2.1. Геодезический полигон является местом для проведения практической подготовки, предусмотренных федеральными государственными образовательными стандартами и учебными планами по программам среднего профессионального и высшего образования.

2.2. Организация учебно-производственной деятельности студентов на учебно-геодезическом полигоне направлена на:

- обеспечение проведения учебно-методической, воспитательной, научно-исследовательской работы;
- обеспечение непрерывности и последовательности овладения студентами практического опыта, связанного с будущей профессиональной деятельностью;
- обеспечение условий, необходимых для реализации образовательных программ.

2.3. На учебно-геодезическом полигоне организуется:

- проведение учебных занятий;
- производственной деятельности в соответствии с профилем подготовки студента и содержанием профессиональных модулей;
- участия студентов в опытно-экспериментальной и научно-исследовательской работе;

2.4. При проведении учебных занятий на геодезическом полигоне обучающиеся приобретают профессиональные компетенции, связанные с будущей профессиональной деятельностью, навыки осуществления измерений на местности с использованием геодезических приборов, проектирования, геодезических работ, рекогносцировки и закладки геодезических пунктов, знакомятся с организацией работ по созданию съемочного обоснования и выполнения наземной топографической съемки участка местности в разных масштабах.

2.5. Учебная геодезическая практика имеет целью закрепить знания студентов в условиях, максимально приближенных к производственным.

2.6. Работа геодезического полигона осуществляется в периоды учебных геодезических практик в соответствии с учебными планами

2.7. Ответственный преподаватель за организацию обучения студентов на учебном геодезическом полигоне должен:

- организовывать практическое обучение студентов на рабочих местах и содержать оборудование полигона в рабочем состоянии
- осуществлять контроль выполнения заданий обучающимися на учебном геодезическом полигоне;
- обеспечить прохождение обучающимися инструкции по технике безопасности и фиксировать в журнале регистрации инструктажа.

2.8. Организационно – методическое, материально – техническое обеспечение работы учебного геодезического полигона осуществляется ответственной кафедрой. Заведующий кафедрой назначает из числа преподавателей или сотрудников кафедры ответственное лицо за состояние геодезического полигона.

2.9. Ответственное лицо за учебный геодезический полигон:

- проводит наблюдение за состоянием геодезических пунктов полигона;
- обеспечивает доступность всей информации по геодезическому полигону для обучающихся;
- следит за сохранностью и актуальностью базы данных системы геодезического полигона;
- обеспечивает доступность всей информации по геодезическому полигону для студентов.

2.10. Территориями для осуществления деятельности учебного геодезического полигона могут являться:

- территория Университета;
- иные территории по договору с организациями.

2.11. Схема расположения пунктов учебного геодезического полигона может ежегодно обновляться. Координаты пунктов учебного геодезического полигона хранятся у заведующего кафедрой, ответственного за руководство учебным геодезическим полигоном.

2.12. Материально – техническое обеспечение полигона заключается в наличии оборудования для постоянного или временного закрепления геодезических пунктов.

2.13. Оборудование учебного геодезического полигона включает: мерную ленту, мерную рулетку, лазерную рулетку, буссоль, теодолит, нивелир, нивелирные рейки, вехи, колышки.

## **2. Заключительные положения**

3.1. Настоящее положение вступает в силу с момента его принятия и утверждения.

3.2. Внесение изменений и дополнений в настоящее положение утверждается ректором на основании решения Ученого совета университета.

## Лист рассылки

№	Структурные подразделения
1.	Факультет лесного комплекса и землеустройства
2.	Колледж технологий и управления
3.	Октемский филиал
4.	Учебно-методический совет
5.	Учебно-методический отдел
6.	Отдел лицензирования и аккредитации
7.	Отдел трудоустройства и практик
8.	Научная библиотека

## Лист регистрации изменений

Номер изменения	Номера разделов/пунктов			Основание для внесения изменений	Кем внесены изменения
	Изменения	Дополнения	Аннулированные		
1				Решение Ученого совета Постановление № _____ от « ____ » _____ 2020 г.	

## ЛИСТ СОГЛАСОВАНИЯ (ВИЗИРОВАНИЯ)




№ проекта: 274 от 28.12.2020 Группа документов: Приказы и распоряжения по учебной деятельности

Версия проекта: 1

Состав:

Содержание: Согласование локальных нормативных актов


Исполнитель: Андреева Марианна Ивановна - Специалист по УМР 1 кат;

ФИО и должность	Виза	Дата	Подпись	Примечание
Федоров Станислав Сергеевич - Первый проректор (Первый проректор)	Согласен	30.12.2020		
Халдеева М.Н. - Проректор (Проректор по учебно-методической работе)	Согласен	28.12.2020		
Винокурова Вера Михайловна - Специалист по УМР 1 кат (Учебно-методический отдел)	Согласен	29.12.2020		
Кокиева Г.Е. - Декан (Деканат инженерного факультета)	Согласен	29.12.2020		согласовано
Афанасьев П.В. - И.о. директора (Октемский филиал)	Согласен	29.12.2020		
Булдаков Петр Евгеньевич - Начальник отдела (Отдел правового обеспечения и имущественных отношений)	Согласен	30.12.20		
Михайлова Н.А. - Начальник (Отдел лицензирования и аккредитации)	Согласен	29.12.2020		

Подготовил: Андреева Марианна Ивановна

(30.12.2020 10:08:24)

Подтверждаю \_\_\_\_\_



## ЛИСТ СОГЛАСОВАНИЯ (ВИЗИРОВАНИЯ)

№ проекта: 259 от 23.12.2020

Группа документов: Распоряжение по учебной деятельности

Версия проекта: 1

Состав: 1

Содержание: проекты положений

Исполнитель: Халдеева М.Н. - Проректор:

ФИО и должность	Виза	Дата	Подпись	Примечание
Кокиева Г.Е. - Декан (Деканат инженерного факультета)	Согласен	23.12.2020		согласовано
Мартынов А.А. - Декан (Агротехнологический факультет)	Согласен	23.12.2020		Согласовано
Протодьяконова Галина Петровна - Декан (Факультет ветеринарной медицины)	Согласен	23.12.2020		
Пудова Т.М. - Зам. декана по УР (Факультет лесного комплекса и землеустройства)	Согласен	24.12.2020		
Роднина Н.В. - Декан (Экономический факультет)	Согласен	23.12.2020		
Слепцова М.В. - Декан (Факультет лесного комплекса и землеустройства)				<i>в отпуске</i>
Афанасьев П.В. - И.о. директора (Октемский филиал)	Согласен	24.12.2020		
Яковлева Наталья Марковна - Директор (Колледж технологий и управления)	Согласен	23.12.2020		
Семенова Татьяна, председатель ППОС				
Домотов Василий, председатель совета обучающихся	<i>Согласен</i>	<i>29.12.20</i>	<i>[Подпись]</i>	

Подготовил: Халдеева М.Н.

(29.12.2020 11:49:24)

Подтверждаю \_\_\_\_\_